



Mehr als nur Dein

# WANDERGUIDE

**Unsere Aussichten sind Deine Belohnung!**



[www.du-tust-mir-gut.de](http://www.du-tust-mir-gut.de)

  
bad herrenalb  
*Du tust mir gut*



## Herzlich willkommen im Naturparadies Bad Herrenalb



### Du möchtest die Natur entdecken?

Aktiv zu Fuß unterwegs sein, hoch hinaus und traumhafte Aussichten genießen? Natürlich sollte es auch eine Einkehrmöglichkeit geben? Dann sind unsere Wanderrouten genau das Richtige für Dich! Mit der optimalen Ausschilderung kommst Du immer ans Ziel und erlebst unvergessene Wandermomente.

Unsere Wandertouren sind so angelegt, dass sie Dich auch nach Feierabend weit weg von Deinem Alltag bringen.

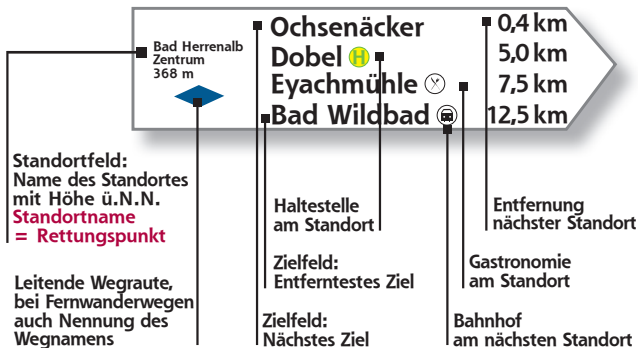
Zur einfachen Planung haben wir Dir alle Routen in **[touren.mein-schwarzwald.de](http://touren.mein-schwarzwald.de)** hinterlegt.

So kannst Du Dir die optimale Tour einfach auswählen. Vergiss nicht, bei der Tourist-Info Deinen Wanderpass abzuholen, denn die Natur aktiv in Bad Herrenalb erleben, ist ein Gewinn!

So eine Wanderung macht natürlich auch hungrig und der Durst möchte auch gelöscht werden. Damit Du Dich voll und ganz auf Deine Wanderung konzentrieren kannst, haben wir für Dich zu jeder Route die passenden Einkehrmöglichkeiten entlang der Strecke notiert.

Wir freuen uns auf Dich und teilen unser Natur-Freizeitparadies Bad Herrenalb gerne mit Dir.

**Viel Spaß bei uns!**



## Wegweiser im Notfall

Beim Wandern ist es wie im Leben – ein Wegweiser erspart uns einige Umwege. Zudem kann er bei einem Notfall die Rettung schneller an Deinen Standort führen. Wegweiser sind für gute Wanderwege lebensnotwendig. Daher solltest Du Dir den Standortnamen des letzten Wegweisers immer merken!

## So geht Orientierung

Das schwarzwaldweite Wanderwegenetz, das alle wichtigen Wanderziele und Ausgangspunkte miteinander verbindet, macht die Orientierung einfach. Die vom Schwarzwaldverein entwickelte Markierungs- und Beschilderungssystematik der Wanderwege gilt einheitlich für den gesamten Schwarzwald. An jeder Kreuzung markierter Wanderwege stehen Wegweiser. Für jede Richtung findest Du mindestens ein Wegweiserblatt mit Zielen und Entfernungsangaben. Versprochen! Zwischen den Wegweisern folgst Du einfach der Raute, welche z.B. an Bäumen befestigt ist:

- Gelbe Raute = Örtliche Wanderwege
- Blaue Raute = Regionale Wanderwege
- Rote Raute = Fernwanderwege (z.B. Westweg)





## Eiskalt erwischt! Kneippsche Tour

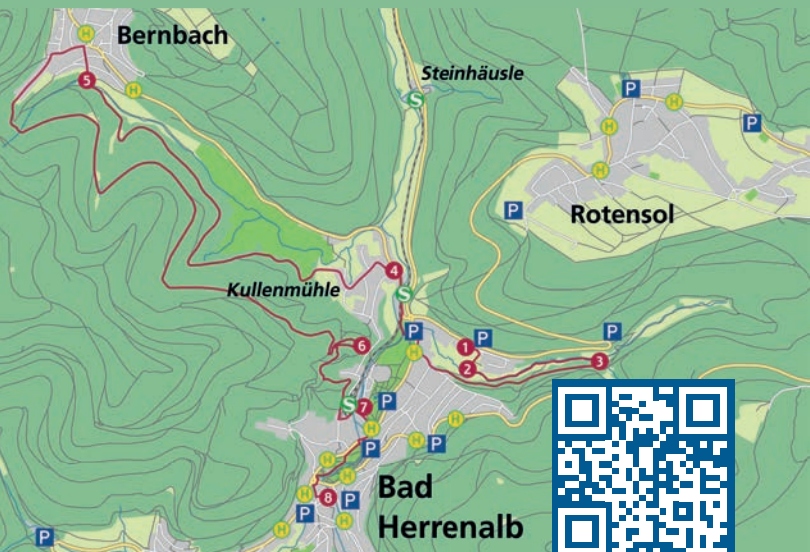
Diese Tour ist nur für harte Kerle und eiskalte Ladies! Ok, auch für die, die sich etwas abhärten wollen, ist der Kneipp Becken-Hattrick im Dobelstal mit dem Becken in Bernbach und im Klostersviertel die ideale Tour.

### Highlights:

Drei Kneipp-Becken (das Kneippbecken im Klostersviertel wird montags, mittwochs und freitags gereinigt), zwei davon mit Naturwasserzulauf (Diese werden nach Bedarf gereinigt), einem Arm Kneipp-Becken, Hirschgehege, Dobelbach, Bernbachtal, ein Teich im Wald, Falkensteinfelsen, Kurpark, Klostersviertel

### Eigenschaften:

↔ Strecke:	13,8 km	▼ Abstieg:	305 hm
🕒 Dauer:	4 h	⚡ Höchster Punkt:	521 hm
▲ Aufstieg:	280 hm	⚡ Tiefster Punkt:	337 hm



Scan me!  
Outdooractive

### Wegbeschreibung:

Vom **Parkplatz 1** im Dobeltal gehen wir an der Schule vorbei zum **Dobelbach 2**. Wir folgen links dem Bachlauf bis wir das **erste Natur-Kneipp-Becken 3** auf der rechten Seite erreichen. Hier folgen wir dem Weg bis zum Hirschgehege. Ab jetzt folgen wir der gelben Raute bis zur Ettlinger Straße. Über die Schweizer Wiese folgen wir der blauen Raute bis zur Kullenmühle. Im **Wohngebiet 4** angekommen folgen wir der gelben Raute in Richtung Bernbach und kommen nach einer Weile am **nächsten Kneipp-Becken 5** vorbei. In Bernbach folgen wir der Beschilderung erst in Richtung Bernstein und dann in Richtung Falkenstein. Am **Falkenstein 6** angekommen folgen wir der gelben Nordic-Walking Beschilderung bis zum **Bahnhof 7** und von dort der gelben Raute ins Stadtzentrum. Hinter dem Rathaus endet die Tour am **dritten Kneipp-Becken 8**. Von hier aus kannst Du entweder mit dem Bus nach Hause fahren oder Du gehst zu Fuß zurück zum **Parkplatz 1**.



# Eiskalt erwischt!

## Kneippsche Tour



### Einkehrmöglichkeiten auf der Tour:

Restaurant „Zum alten Schweden“, Im Dobeltal 30

Pizza Restaurant Bären, Schulgasse 1

Backstube Bernbach, Althofstraße 22

Café und Eisdiele Paradiso, Bahnhofstraße 5

Café Princess, Kurpromenade 38

Restaurant „Zur alten Post“, Kurpromenade 35

Bäckerei Nussbaumer, Kurpromenade 29

Die Kulisse, Kurpromenade 25

Park Restaurant im Kurhaus, Kurpromenade 8

Ewin Pizza & Kebaphaus, Gernsbacher Straße 8

Abbas Restaurant & Pilsstube, Kurpromenade 15

Restaurant Pizzeria Alte Abtei, Kurpromenade 11

Bäckerei Haag, Dobler Str. 4

Ferhat Döner Imbiss, Dobler Str. 6

OMV Tankstelle, Ettliger Straße 38

Bäckerei Waidner, Ettliger Straße 36

Restaurant Plaza, Rathausplatz 1

Café König, Gernsbacher Straße 2

Herrenalber Gockel, Sägwiesenplatz 10

Aldo Imbiss, Sägwiesenplatz 2

Rimkong Thai Restaurant, Kurpromenade 5

Klosterschänke, Dobler Str. 2

# Stadumrundung Bad Herrenalb




Wandermuffel? Städtebummler? Diese Tour ist wie für Dich gemacht! Du wanderst einfach am Stadtrand entlang. Sollte Dir die Kondition ausgehen, einfach Tour abkürzen und einkehren!

## Highlights:

Dobelbach, Kneipp-Becken, Hirschgehege, beeindruckende Aussichten auf Bad Herrenalb, Klostersviertel, Falkensteinfelsen

## Eigenschaften:

↔ Strecke:	10,5 km	▼ Abstieg:	228 hm
🕒 Dauer:	3:05 h	⚡ Höchster Punkt:	463 hm
▲ Aufstieg:	241 hm	⚡ Tiefster Punkt:	350 hm



**Wegbeschreibung:**

Vom Bahnhof ❶ aus nehmen wir die Bahnhofstraße bis zur Ettlinger Straße ❷, überqueren diese und folgen dem Bleichweg aufwärts. Nach etwa 500 m gehen wir rechts auf den Dobelbachweg ❸. Dem Bachverlauf des Dobelbaches folgend, bis dieser den Weg kreuzt. Hier geht es rechts nach oben am Kneipp-Becken vorbei zum Wildgehege ❹. Dieses umrunden wir und gehen weiter bis zum Schild Graf-Berthold-Straße ❺ und biegen nach links und darauf gleich nach rechts in die Tannwaldstraße ab. Dieser folgen wir bis zur Dobler Straße, welche wir überqueren. Über einen kleinen Trampelpfad gelangen wir rechts auf einen Fußweg in Richtung Unteres Gaistal ❻. An der Kreuzung folgen wir dem Jägerweg bis zum Wegmarkierungs-Stein ❼. Dann geht es im Zickzack nach unten auf den Badweg. Wir folgen dem Badweg bis zur Fahrstraße, der wir abwärts zur Gaistalstraße folgen, in die wir nach links einbiegen. Wir gehen die Gaistalstraße entlang, bis rechter Hand kurz darauf der Predigerweg abgeht.



## Wegbeschreibung:

Dem folgen wir zurück ins Zentrum, an der Klosteranlage **8** vorbei durch den Torbogen zur Tourist-Info am Rathaus. Wir überqueren den Kreisel und gehen den Bernsteinweg hinauf am SRH Gesundheitszentrum vorbei bis zu den Falkensteinfelsen **9**. Von dort führt ein Pfad weiter abwärts zu einem großen Felsen. Bei der Rastbank dann rechts Pfad am Hang entlang. Am nächsten alten Wegstein geradeaus weiter über einen Bachlauf. An der Hangkante entlang, vorbei an feuchten Felsen, bis zur großen Wegkreuzung mit Rastbank. Nicht den Laternenweg nehmen, sondern links steil abwärts direkt zum Bahnhof **1**.

## Einkehrmöglichkeiten auf der Tour:

Café und Eisdielen Paradiso, Bahnhofstraße 5

Café Princess, Kurpromenade 38

Restaurant „Zum alten Schweden“, Im Dobeltal 30

Restaurant Aroma, Dobler Str. 14

Villa Lina, Weg zur Schanz 1

Aldo Imbiss, Sägwiesenplatz 2

Eiscafé La Vita, Sägwiesenplatz 1

Restaurant Klosterscheuer, Im Kloster 14

Ewin Pizza & Kebaphaus, Gernsbacher Straße 8

Park Restaurant im Kurhaus, Kurpromenade 8

Restaurant La Vie, Rehteichweg 11

Herrenalber Gockel, Sägwiesenplatz 10

Bäckerei Haag, Dobler Str. 4

Ferhat Döner & Pizza Haus, Dobler Str. 6

Restaurant Plaza, Rathausplatz 1

Rimkong Thai Restaurant, Kurpromenade 5

Klosterschänke, Dobler Str. 2

Café König, Gernsbacher Straße 2

# Aussichtstour

## Fahrzeugmuseum



Die ideale Route, um fahrzeugbegeisterte Wandermuffel auf Touren zu bringen. Über Rotensol führt sie ins malerische Holzbachtal nach Marxzell direkt zum Fahrzeugmuseum.

### Highlights:

Schweizerwiese, Blick auf Falkensteinfelsen, Aussicht auf Bernbach, Wiesen bei Rotensol, Seerosenteich, Neusatzer Höhe mit Aussichten, Heckmann Hütte, Maisenbachtal, Fahrzeugmuseum Marxzell (täglich von 14-17 Uhr), Holzbachtal

### Eigenschaften:

↔ Strecke:	12,2 km	▼ Abstieg:	332 hm
🕒 Dauer:	4 h	⚡ Höchster Punkt:	561 hm
▲ Aufstieg:	224 hm	⚡ Tiefster Punkt:	250 hm



Scan me!  
Outdooractive

### Wegbeschreibung:

Vom Bahnhof ❶ gehen wir über den P+R Parkplatz neben der Wagenhalle und an der Siebentäler Therme vorbei über die Schweizerwiese bis zum Ortsausgang Bad Herrenalb ❷, überqueren den Kreisel und folgen dem Fußweg Mönchstraße nach Rotensol hin auf. Im Ort angekommen wenden wir uns nach links und kommen am Restaurant Vinothek Lamm ❸ vorbei. Wir folgen der Straße und biegen nach dem Clubhaus nach links auf einen asphaltierten Weg ab und gehen am Sportplatz ❹ entlang. Jetzt kommen wir an einem Teich vorbei. Von dort folgen wir dem Höhenrundweg, der uns an der ehemaligen Grenze zwischen Baden und Württemberg entlangführt. Dem Höhenrundweg folgen wir weiter bis zur Neusatzer Höhe ❺. Dem Wegweiser folgen wir in Richtung Igelsbrunnenteich. Vorbei an der Heckmann-Hütte ❻ wandern wir auf dem Totenweg. Jetzt gelangen wir nach der Linkskurve an einen beinahe zugewucherten Pfad ❼ (Augen offen halten, leicht zu verfehlen). Diesen laufen wir in Richtung



## Aussichtstour zum Fahrzeugmuseum

### Wegbeschreibung:

Holzbachtal links hinab. Jetzt gelangen wir ins liebeliche Holzbachtal 8 und folgen zunächst dem Holzbach entlang des Waldes. Später erreichen wir den Maisenbach und gelangen durch das Maisenbachtal bis nach Marxzell im Albtal. Um zurück zum Ausgangspunkt zu gelangen, nehmen wir die S1 in Richtung Bad Herrenalb.

### Einkehrmöglichkeiten auf der Tour:

Wanderbarer Gastgeber Hotel Restaurant  
Vinothek LAMM, Mönchstraße 31

  
bad herrenalb

Mehr als nur Dein  
**OUTDOOR-ERLEBNIS**

Bad Herrenalb steht für 150 Kilometer ausgeschilderte und abwechslungsreiche Wanderwege. Es steht für die extra Portion Adrenalin mit den 21 Klettertouren am Falkensteinfelsen.

Doch es steht auch für 875 Jahre Klostertradition. Wir feiern 2024. Feiern Sie mit uns zahlreiche Kultur-events, Feste, Veranstaltungen und Konzerte!

**Bad Herrenalb**  
- Du tust mir gut.



[www.Du-tust-mir-gut.de](http://www.Du-tust-mir-gut.de)



# Idyllische Stille im Eyachtal



Eine Tour, die Deine Sinne anspricht und Dich in eine andere Welt entführt. Nur Du und die Natur. Lass' Dich darauf ein. Ein bisschen Bannwald, ganz viel Eyachtal, der Mannenbach und ein Abstecher zum Dobel.

## Highlights:

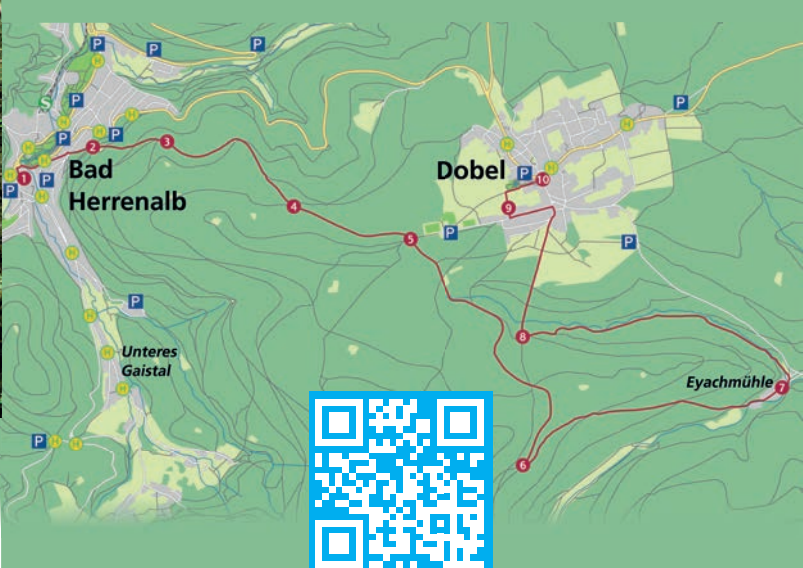
Bannwald, Pfützenhäusle (Rastplatz), Eyachtal, Gasthof Eyachmühle, Mannenbach, Wasserturm

## Eigenschaften:

↔ Strecke:	13,1 km	▼ Abstieg:	297 hm
🕒 Dauer:	4:30 h	⚡ Höchster Punkt:	718 hm
▲ Aufstieg:	631 hm	⚡ Tiefster Punkt:	362 hm

## Wegbeschreibung:

Die Wanderung beginnt an der Tourist-Info ❶. Am Kreisel folgen wir der Dobler Straße zur Alten Dobler Straße, die rechts abzweigt. An deren Ende nehmen wir den linken Fußweg in Richtung Dobel vorbei



## Wegbeschreibung:

am Hermann Huchler Brunnen **2**. Am Wasserhäuschen folgen wir dem Knieschnapper weiter in Richtung Sonneninsel Dobel. Dieser quert den Unteren Brenntenwaldweg und führt uns auf den Jägerweg **3**. Diesem folgen wir bis uns rechts ein Pfad nach oben zum Brenntenwald führt (Achtung: am Baum befindet sich eine Sprühmarkierung mit drei Tannen, dieser folgen!). Beim Brenntenwald **4** angekommen nehmen wir den Pfützenhäusleweg aufwärts zum Pfützenhäusle **5**. Den Wegweisern folgen wir in Richtung Eyachtal vorbei am Pflanzengarten und dem Seltenbrunnen. Hier biegen wir rechts auf den Lehmannsweg und folgen diesem bis wir den Stollenweg **6** kreuzen. Dort biegen wir links ab und wandern weiter hinunter ins liebeliche Eyachtal. Im Eyachtal angekommen folgen wir links der Straße, bis wir das Gasthaus Eyachmühle **7** erreichen. Den Wegweisern über die Wiese zum Mannenbächle folgend geht es weiter. Nach dem Aufstieg an der Mannenbachquelle **8** nehmen wir den Pfad auf der

Scan me!  
Outdooractive

# Idyllische Stille im Eyachtal

## Wegbeschreibung:

rechten Seite und genießen die naturnahen Pfade, bis wir die ersten Häuser von Dobel erkennen können. Unser Weg führt uns über die saftigen Wiesen auf die Straße „Siedlung“, der wir rechts folgen. An der nächsten Kreuzung biegen wir links in die Höhenstraße ein und wandern in Richtung Aussichtsturm <sup>9</sup>. Über den Kurpark geht es dann am Westweg-Tor vorbei zur Bushaltestelle „Ortsmitte“ <sup>10</sup>. Von hier aus nehmen wir die Buslinie X63, 716 oder 719 zurück zum Bahnhof Bad Herrenalb.

## Einkehrmöglichkeiten auf der Tour:

Café Princess, Kurpromenade 38

Café und Eisdiele Paradiso, Bahnhofstraße 5

Gasthof Eyachmühle, Eyachmühle 14

Restaurant Aroma, Dobler Str. 14

Ewin Pizza & Kebaphaus, Gernsbacher Straße 5

Restaurant Plaza, Rathausplatz 1

Café König, Gernsbacher Straße 2

Park Restaurant im Kurhaus, Kurpromenade 8

Herrenalber Gockel, Sägwäsenplatz 10

Aldo Imbiss, Sägwäsenplatz 2

Rimkong Thai Restaurant, Kurpromenade 5

Klosterschänke, Dobler Str. 2



## Fuchs & Has

### Safari

Diese Tour ist ideal für kleine und große Entdecker. Auf dem Höhenrundweg ist die Sicht atemberaubend und es gibt jede Menge Waldbewohner zu entdecken. Schnapp' Dir den Fotoapparat und los geht's!

#### Highlights:

Neusatzer Pfütz (Teich und Aussichtsturm), Reitplatz, Seerosenteich, Aussichten in Richtung Albatal/Karlsruhe, Historische Grenzsteine, Neusatzer „Urwald“

#### Eigenschaften:

↔ Strecke:	8 km	▼ Abstieg:	129 hm
🕒 Dauer:	2:15 h	⚡ Höchster Punkt:	608 hm
▲ Aufstieg:	129 hm	⚡ Tiefster Punkt:	514 hm

#### Unser Insider-Tipp:

Packe Dein Grillgut und ein paar Marshmallows ein und genieße das Abenteuerfeeling am Grillplatz!



### Wegbeschreibung:

Wir starten an der Neusatz Pfütze ① in Richtung Kreisstraße, diese überqueren wir und folgen der gelben Raute auf dem Forchenweg ②. An der nächsten Wegkreuzung folgen wir der gelben Raute bis wir zum Feuerwehrhaus Neusatz/Rotensol ③ kommen. Hier führt uns der Bachhaldeweg bis zur nächsten Kreuzung. Jetzt müssen wir aufpassen und folgen der gelben Raute, indem wir erst rechts und danach gleich links abbiegen. Wir kommen nun unterhalb einem schönen Rastplatz mit großem Baum, Picknicktisch und Aussicht vorbei. Nach einer kurzen Rast folgen wir weiterhin der gelben Raute, bis wir am Reitplatz ④ in Rotensol ankommen. Hier befindet sich eine Rasthütte mit Grillplatz. Ab jetzt folgen wir den weißen Schildern mit der Aufschrift „Höhenrundweg“ sowie weiterhin der gelben Raute durch den Wald bis zur Kreisstraße ⑤. Diese überqueren wir wieder und gehen ein kurzes Stück neben der Straße, bis uns ein Pfad in den Wald führt. Am Ortsrand von Rotensol in



# Fuchs & Has

## Safari



Scan me!  
Outdooractive

### Wegbeschreibung:

der Muttertalstraße biegen wir links ab und folgen dem Pfad bis wir zum Schotterweg kommen. Diesem folgen wir rechts und überqueren die Schielberger Straße. Am Waldrand kommen wir am neuen Kindergarten und dem Sportplatz vorbei. Der Seerosenteich **6** lädt zu einer kurzen Rast ein. Dem Weg am Waldrand folgen wir weiter. Am Wegesrand sehen wir ab und zu die historischen Grenzsteine **7** Baden-Württembergs. Kurz vor Neusatz zeigt uns ein Wegweiser des Schwarzwaldvereins den Pfad in Richtung Waldrand welchem wir folgen. Er führt uns durch einen Wald, der ein bisschen an einen Urwald erinnert. Nach einer Weile erreichen wir die Kreisstraße **6**, welche wir überqueren und dem Pfad bergan folgen. Nach einer Rechtskurve können wir auch schon die Neusatz Pfütze **1** wieder erkennen und wir sind an unserem Ausgangspunkt angekommen.

### Einkehrmöglichkeiten auf der Tour:

Wanderbarer Gastgeber Hotel Restaurant Vinothek LAMM, Mönchstraße 31

Restaurant Landhotel Schönblick, Heideweg 14

Hotel Restaurant Waldcafé Schuhmacher, Calwer Straße 27

# Die Drachenflieger-Tour



Diese Rundtour startet an der Spitzhütte in Bernbach und führt zu den beiden Absprungrampen des Drachenfliegervereins Althofdrachen e. V.

## Highlights:

Aussicht auf Althof (Tanschachhütte), Dowallhütte, Karl-Schwarzbrunnen (Quelle Michelbach), Naturdenkmal Bernstein, Mauzenstein, Naturrampe Althofdrachen (Blick ins Badner Land), Spitzhütte (Grillplatz)

## Eigenschaften:

↔ Strecke:	9,1 km	▼ Abstieg:	257 hm
🕒 Dauer:	2:45 h	⚡ Höchster Punkt:	700 hm
▲ Aufstieg:	257 hm	⚡ Tiefster Punkt:	477 hm



Scan me!  
Outdooractive

### Wegbeschreibung:

Die Tour startet in Bernbach an der Spitzhütte **1**. An der Hütte gehen wir vorbei und folgen dem Weg mit der gelben Raute, bis wir die Tanschachhütte **2** erreichen. Wir folgen weiterhin der gelben Raute, diese führt uns direkt zur Wegekreuzung an der Wasenhütte **3**. Wir halten uns links und folgen nun weiter dem „Mittlerer Tannenwaldweg“ (blaue Raute), welcher uns direkt zur nächsten Hütte, der Tannwaldhütte, **4** führt. Rechts des Weges genau gegenüber der Hütte finden wir den Dowall-Brunnen. Wir folgen weiter dem Weg in Richtung Bernstein, bis wir kurz nach einer Rechtskurve an der rechten Seite ein Hinweisschild für den Karl-Schwarz-Brunnen **5** sehen. Der kleine Abstecher zum Brunnen lohnt sich. Wir gehen zurück auf dem Weg und gehen gerade aus weiter auf dem Iltishaldenweg. Verpasse nicht den Aufstieg zum Bernstein auf der linken Seite (mit der blauen Raute markiert). Folge dem Pfad nach oben **6** und halte dich zuerst immer rechts, bis du die nächsten Schilder des Schwarzwald-

# Die Drachenflieger-Tour



## Wegbeschreibung:

vereins erreichst. Hier gehst du links und folgst der blauen Raute. Nach kurzer Zeit hast du das Naturdenkmal Bernstein **7** mit Rasthütte erreicht.

Wir gehen an der Rasthütte gerade aus und folgen dem Pfad (gelbe Raute) der uns zur nächsten Wegkreuzung führt. An der Kreuzung angekommen folgen wir der gelben Raute links in Richtung Mauzenstein. Nach kurzer Zeit erreichen wir den Wegweiser am Mauzenstein **8**. Wir folgen dem Pfad mit der gelben Raute in Richtung Drachenfliegerplatz. An der nächsten Wegkreuzung folgen wir dem Wegweiser in Richtung Drachenflugrampe. Dieser Weg führt uns zu einer Art Wendeplatz. Hier gehen wir zunächst links und erreichen den Startplatz der Drachenflieger **9**. Wieder zurück am Wendeplatz folgen wir der gelben Raute bis wir an eine Wegkreuzung gelangen. Hier machen wir eine Linkskurve und folgen weiterhin der gelben Raute auf dem Weg „Holländersteige“. Dieser Weg führt uns wieder zurück an unseren Ausgangspunkt, der Spitzhütte **1**.

## Einkehrmöglichkeiten auf der Tour:

Pizza Restaurant Bären, Schulgasse 1

Backstube Bernbach, Althofstraße 22

# Die Gipfelstürmer-Tour



Wer sich Ziele setzt und hoch hinaus will, muss diese Streckentour auf seine To-Do-Liste setzen. Wer sich überschätzt hat, kann die Tour am Käppele mit dem ÖPNV unterbrechen. Die Tour bringt Dich zu den Althofdrachen sowie zu den Teufelsfliegern an der Teufelsmühle.

## Highlights:

Naturrampe Althofdrachen, Mauzenstein, Bernstein, Aussicht auf Loffenau, Käppele, Risswasenhütte, Naturdenkmal Großes Loch mit Teufelskammern, Teufelsmühle, Birkenwald, Steinerne Sitzbank, Hahnenfalzhütte, Skiheim Talwiese (ÖPNV Anbindung), Hirschwinkelhütte (Grillplatz, ÖPNV), Klosterviertel, Kurpark

## Eigenschaften:

↔ Strecke:	24,4 km	▼ Abstieg:	903 hm
🕒 Dauer:	7:30 h	⚡ Höchster Punkt:	914 hm
▲ Aufstieg:	721 hm	⚡ Tiefster Punkt:	350 hm





# Die Gipfelstürmer-Tour



## Wegbeschreibung:

Wir starten an der **Spitzhütte 1** in Bernbach und gehen den linken der beiden rechten Wege, die Holländersteige bergan. Wir kommen direkt am Züflestein vorbei und folgen der gelben Raute. In einer 180° Kurve ergeben sich Ausblicke auf **Althof 2**. An der nächsten Wegkreuzung folgen wir weiterhin der gelben Raute, gehen scharf rechts weiter bergan. Immer linkshaltend erreichen wir eine Wendepalte. An dieser gehen wir geradeaus und erreichen die **Startrampe der Drachenflieger 3**. Wir gehen zurück bis zur Wendepalte und nehmen den rechten Weg (gelbe Raute) leicht bergab. Dieser Weg mündet wenig später in einen Schotterweg, dem wir weiter folgen. Nach kurzer Zeit geht es rechts einen steilen Pfad bergan. Oben angekommen erreichen wir den Sandweg an einer Wegkreuzung an der wir rechts dem Schotterweg folgen. Weiter auf dem Weg immer links haltend folgen wir der gelben Raute bis zur nächsten Wegkreuzung, mit Schwarzwaldvereinsbeschilderung. Dort biegen wir rechts auf den Pfad zum Bernstein ab. Nach kurzer Zeit erreichen wir das Naturdenkmal **Bernsteinfelsen 4**. An der Hütte gehen wir rechts vorbei und folgen dem steinigen Pfad in Richtung Käpple bergab. Nach kurzer Zeit erreichen wir eine Wegkreuzung, an der wir rechts abbiegen und dem Schotterweg folgen. An der nächsten großen Wegkreuzung mit

## Wegbeschreibung:

einem Rastplatz gehen wir geradeaus dem Pfad nach oben folgend. Oben angekommen erreichen wir einen Schotterweg, welchem wir rechterhand immer geradeaus folgen. Nach einer Weile zweigt rechts der „Herrenpfad“ Richtung Loffenau ab, wir bleiben jedoch auf unserem Weg und folgen diesem weiter geradeaus. An der nächsten großen Wegkreuzung nehmen wir den rechten Weg und erreichen, nachdem wir den Heukopf umrundet haben, die Passhöhe **Käpple 5** (Kiosk & Bushaltestelle).

Wir kreuzen die Straße und erreichen den Parkplatz oberhalb der Straße, von dem aus wir den rechten Weg nehmen immer geradeaus, bis wir rechts einen kleinen Pfad hinunter zum **Rißwasen 6** abbiegen. Wir folgen kurz der Fahrstraße zur Teufelsmühle bergan, bis wir diese rechts auf einen Schotterweg verlassen. Diesem folgen wir, bis wir den Abzweig „Einstieg Großes Loch“ erreichen. Dem Pfad links folgen wir teilweise steil bergan, bis wir **das Große Loch mit seinen Teufelskammern 7** erreichen. Der Pfad führt uns weiter nach oben in Richtung Teufelsmühle. Wir erreichen einen Schotterweg mit Sitzbank und folgen diesem kurz links, um anschließend weiter den steinigigen Pfad rechter Hand bergan zu folgen. Wir kreuzen einen weiteren Schotterweg und folgen dem darüberliegenden Schotterweg nach rechts. Nach einiger Zeit erreichen wir den **Grenzertparkplatz 8** mit der „Heinz-Deiningers Sternwarte“. Am Ende des Parkplatzes folgen wir rechter Hand dem Pfad, um kurz darauf die Straße zu erreichen. Dieser folgen wir nach rechts, bis diese eine starke Linkskurve macht in der wir gerade aus dem Weg folgen. Nach kurzer Zeit biegen wir links ab und folgen dem Zick-Zack-Pfad nach oben. Oben angekommen erreichen wir die **sagenumwobene Teufelsmühle 9**. Von der Teufelsmühle aus gehen wir in Richtung Höhengasthaus und umrunden dieses bis zum Ende des Parkplatzes. Von dort aus folgen wir dem Schotterweg, welchen wir nach kurzer Zeit linker Hand auf einen steinigigen Pfad verlassen. Diesem folgen wir über einige Zeit. Am Wegweiser des Schwarzwaldvereins nehmen wir den Pfad, der links nach unten

## Wegbeschreibung:

zur **Steinernen Sitzbank** 10 führt. Dort angekommen folgen wir dem Schotterweg rechts der gelben Raute, bis wir die **Hahnenfalzhütte** 11 erreichen. Hier nehmen wir den linken Pfad (Brudesweg), welcher teilweise sehr steinig und steil nach unten führt. Wir erreichen eine Wegkreuzung, bei der wir den Schotterweg (Treibersweg) nach links unten gehen. An der nächsten Wegkreuzung (Axtloh) gehen wir wieder auf den Pfad, welcher links hinunter führt. Wir kreuzen den Teichlochweg und erreichen ein wenig später eine Straße, welcher wir nach rechts bis zum **Skiheim Talwiese** 12 (Bushaltestelle) folgen. Am Straßendreieck beim Skiheim nehmen wir die linke Straße und folgen dieser geradeaus bis zu einem kleinen Schuppen, an dem wir den Feldweg (Talwiesenweg) geradeaus folgen. Der gelben Raute folgend erreichen wir nach einiger Zeit bergab den **Hirschwinkel** 13. Links der Hütte gehen wir den Schanzenweg und folgen diesem bis wir die ersten Häuser von Bad Herrenalb erreichen. Wir folgen der Straße gerade bergab und gehen an der nächsten Kreuzung geradeaus die kleine Treppe hinab. Geradeaus an der Klosterscheuer vorbei folgen wir der Straße durch das Klosterviertel am Paradies vorbei bis zum **Torbogen** 14. Durch diesen gehen wir hindurch auf den Rathausplatz, welchen wir überqueren bis zum Kreisverkehr. Von dort aus folgen wir der Kurpromenade am Kurhaus vorbei bis zum Ende des Kurparks. Hier überqueren wir die Straße am Zebrastreifen und gehen links in die Bahnhofstraße bis wir den **Bahnhof** 15 erreichen oder Du kehrst vorher ein.

## Einkehrmöglichkeiten auf der Tour:

Pizza Restaurant Bären, Schulgasse 1

Backstube Bernbach, Althofsstraße 22

Wanderbare Gastgeber Teufelsmühle Skiheim, Talwiese, Talwiese 50

Villa Lina, Weg zur Schanz 1

Herrenalber Gockel, Sägwäsenplatz 10

Eiscafé La Vita, Sägwäsenplatz 1

Restaurant Klosterscheuer, Im Kloster 14

Ewin Pizza & Kebaphaus, Gernsbacher Straße 8

Park Restaurant im Kurhaus, Kurpromenade 8

Abbas Restaurant & Pilsstube, Kurpromenade 15

Restaurant Pizzeria Alte Abtei, Kurpromenade 11

Bäckerei Nussbaumer, Kurpromenade 29

Restaurant-Café „Zur alten Post“, Kurpromenade 35

Café und Eisdiele Paradiso, Bahnhofstraße 5

Café Princess, Kurpromenade 38

Café Restaurant Linie 1, Bahnhofplatz 1


Bäckerei Haag, Dobler Str. 4

Ferhat Döner & Pizzahaus, Dobler Straße 6

Restaurant Plaza, Rathausplatz 1

Rimkong Thai Restaurant, Kurpromenade 5

Klosterschänke, Dobler Str. 2





# Ein Hauch von Westweg



Lust auf Westweg-Feeling? Dann ist das Deine Tour. Durch Bad Herrenalbs unberührte Natur geht es zur Sonneninsel Dobel. Nun bist Du auf dem Westweg. Am Weithäusle biegst Du in Richtung Bad Herrenalb ab und kommst über das Hirschgehege wieder in Neusatz an.

## Highlights:

Neusatz Pfütz (Teich und Aussicht), Sonnentor, Kurpark Dobel, Wasserturm, Westweg, Weithäusle (Hütte), Talwiese (ÖPNV), Zieflensberg (Gastro), Quellenerlebnispfad, Klosterviertel, Kurpark, Schweizerwiese, Hirschgehege, Dobelbach

## Eigenschaften:

↔ Strecke:	20,6 km	▼ Abstieg:	526 hm
🕒 Dauer:	5:45 h	⚡ Höchster Punkt:	829 hm
▲ Aufstieg:	526 hm	⚡ Tiefster Punkt:	344 hm



### Wegbeschreibung:

Scan me!  
Outdooractive

Wir starten unsere Tour an der Neusatzer Pfütz **1**. Der Schwarzwaldvereins Wegweiser führt uns schräg über den Parkplatz zu einem Pfad in den Wald hinein, ausgeschildert durch die blaue Raute. Diesem Weg folgen wir weiter und kreuzen einen weiteren Weg, bis wir zur nächsten Wegkreuzung mit Wegweiser kommen. Hier gehen wir weiter geradeaus der blauen Raute folgend, bis wir den Waldrand **2** erreichen. Dort biegen wir links ab und können schon die ersten Häuser der Sonneninsel Dobel erkennen. Die blaue Raute führt uns auf die Neusatzer Straße vorbei an der Evangelischen Kirche bis zum Rathaus und der Grundschule **3** von Dobel. An der Grundschule folgen wir weiter der blauen Raute dem geschlängelten Weg an die Hauptstraße, überqueren diese und folgen nun der roten Raute, dem legendären Westweg. Sobald wir die Straße überquert haben, biegen wir rechts ab und überqueren die Wildbader Straße. Von hier



aus können wir schon das Westweg-Portal von Dobel erkennen. Durch diesen gehen wir durch, am Kurpark vorbei, direkt auf den alten Wasserturm **4** zu. Unterhalb des Wasserturms biegen wir links nach oben ab. Vom Turm aus folgen wir weiterhin der roten Raute zur Höhenstraße und folgen dieser ein kurzes Stück auf der rechten Seite, bis wir am Waldrand einen Westweg-Gedenkstein **5** erkennen. An diesem gehen wir vorbei auf den Pfad in den Wald hinein. Diesem folgen wir immer geradeaus, bis wir sowohl linker als auch rechter Hand eine Hütte an einer Wegkreuzung erkennen. Wir folgen weiterhin der roten Raute geradeaus. Der Weg geht nun etwas bergan und nach einer Rechtskurve erreichen wir die nächste **Wegkreuzung 6**. Hier gehen wir zunächst geradeaus, aber Achtung ein kurzes Stück weiter führt uns die rote Raute auf einen Pfad rechts in den Wald hinein. Diesem folgen wir weiter, bis wir wieder rechts auf einen breiteren Weg abbiegen und diesem folgen wir und biegen nach kurzer Zeit links auf einen Pfad in den Wald ab, welcher kurze Zeit später auf einen breiteren Weg führt. Diesen verlassen wir ziemlich schnell wieder, indem wir links auf einen weiteren Pfad in den Wald abbiegen und so den **Stierkopf 7** umrunden. Der Pfad führt uns auf direktem Weg zum **Weithäusleplatz**

8 mit Rasthütte. Hier trennt sich nun unser Weg vom legendären Westweg und wir folgen der gelben Raute auf einem asphaltierten Weg in **Richtung Talwiese** 9. An der Kreuzung mit der Straße angekommen biegen wir zuerst rechts ab und erreichen die Talwiese. Hier gehen wir am Wedegdreieck links und folgen der Straße ein kurzes Stück am Talwiesenbrunnen vorbei und biegen dann links auf die schmale Straße ab. Dieser folgen wir bergabwärts und kreuzen die Straße „Zieflensberg“ und kommen dann auf den Steudingerweg am **Landgasthof Spechtschmiede** 10 vorbei.

Wir erreichen einen Schuppen am rechten Wegesrand, hier biegen wir rechts auf den Quellenerlebnispfad ab und folgen diesem Weg mit der blauen Raute bis zum Wanderparkplatz „Albtalweg“. Wir folgen dem Weg weiter bis wir die ersten Häuser von Bad Herrenalb erkennen können. Weiterhin folgen wir der blauen Raute, diese führt uns auf die Straße „Albtalweg“ 11, von welcher wir nach kurzer Zeit links auf den „Weg zur Schanz“ abbiegen bis zum nächsten Wegweiser des Schwarzwaldvereins. Hier führt uns die blaue Raute eine Treppe abwärts zur Klosterscheuer, an dieser gehen wir vorbei hinein in das **Klosterviertel** 12. Wir gehen am Kloster vorbei direkt durch den Tor-



bogen und über den Rathausplatz in den Kurpark. Diesen durchqueren wir und kreuzen am Ende des Kurparks die Kurpromenade um links in Richtung Bahnhof abzubiegen. Vor dem Bahnhofsgebäude biegen wir rechts ab und überqueren den Park & Ride Parkplatz. Über eine Brücke gelangen wir auf die **Schweizerwiese** 13. Diesem Weg folgen wir bis zum Ende der Schweizerwiese. Am Wegweiser des Schwarzwaldvereins folgen wir nun der gelben Raute, biegen rechts ab und folgen dem Weg bis wir die Ettlinger Straße erreichen. Diese überqueren wir und folgen dem Bleichweg nach oben bis zur nächsten Wegkreuzung. Hier folgen wir kurz der Graf-Berthold-Straße und biegen dann gleich links auf den **Dobelbachweg** 14. Diesem folgen wir nun immer gerade aus, bis wir das **Hirschgehege** 15 im Dobeltal erreichen. Ein idealer Punkt, um eine Rast einzulegen. Nach der Rast gehen wir am Gehege vorbei weiter geradeaus und folgen dem Weg mit der gelben Raute, bis wir die nächste Wegkreuzung erreichen. Hier biegen wir dann rechts ab und folgen weiterhin dem Weg mit der gelben Raute, welcher nach kurzer Zeit zuerst eine scharfe Linkskurve und später noch einen Schlenker nach links macht. An der nächsten Wegkreuzung angekommen biegen wir links ab und folgen so weiterhin dem Weg





mit der gelben Raute, dieser führt uns nach der Kreuzung der Straße direkt zurück zu unserem Startpunkt an die **Neusatzer Pfütz 1**.

### Einkehrmöglichkeiten auf der Tour:

Hotel Restaurant Waldcafé Schuhmacher, Calwer Str. 27

Wanderbarer Gastgeber Skiheim Talwiese, Talwiese 50

Villa Lina, Weg zur Schanz 1

Herrenalber Gockel, Sägwäsenplatz 10

Eiscafé La Vita, Sägwäsenplatz 1

Restaurant Klosterscheuer, Im Kloster 14

Ewin Pizza & Kebaphaus, Gernsbacher Straße 8

Park Restaurant im Kurhaus, Kurpromenade 8

Restaurant Pizzeria Alte Abtei, Kurpromenade 11

Abbas Restaurant & Pilsstube, Kurpromenade 15

Bäckerei Nussbaumer, Kurpromenade 29

Café Princess, Kurpromenade 38

Café und Eisdiele Paradiso, Bahnhofstraße 5

Restaurant-Café „Zur alten Post“, Kurpromenade 35

Café Restaurant Linie 1, Bahnhofplatz 1

Restaurant „Zum Alten Schweden“, Im Dobeltal 30

Bäckerei Haag, Dobler Str. 4

Ferhat Döner & Pizzahaus, Dobler Str. 6

OMV Tankstelle, Ettlinger Straße 38

Bäckerei Waidner, Ettlinger Straße 36

Rimkong Thai Restaurant, Kurpromenade 5

Klosterschänke, Dobler Str. 2

bad herrenalb

Kunst.Kultur.Feste.Märkte.



[www.Du-tust-mir-gut.de](http://www.Du-tust-mir-gut.de)



# AUF BALD

**in Bad Herrenalb!**

**Du möchtest entspannt ankommen?**

**Unser ÖPNV-Tipp:** Plane Deine Fahrten bevor Du startest, da zu bestimmten Zeiten in die Ortsteile auch Rufbusse verkehren, welche mind. 60 Minuten vor Fahrtantritt gebucht werden müssen. Aktuelle Fahrplaninfos erhältst Du unter **[www.kvv.de](http://www.kvv.de)**

**Du brauchst mehr?**

Gerne beraten wir Dich vor Ort. Unsere Tourist-Info ist direkt neben dem Rathaus (**Rathausplatz 11, 76332 Bad Herrenalb**) und für Dich geöffnet von:

**April - September:**

Mo. - Fr.: 10-13 & 14-16 Uhr

Sa./So./Feiertag: 10-14 Uhr

**Oktober - März:**

Mo. - Fr.: 10-13 & 14-16 Uhr

Sa./So./Feiertag: 10-12 Uhr

Natürlich erreichst Du uns auch telefonisch unter **+49 7083 5005-55**

[www.du-tust-mir-gut.de](http://www.du-tust-mir-gut.de)

  
bad herrenalb  
*Du tust mir gut*