

# ABENTEUER WANDERN



  
**NÖRDLICHER SCHWARZWALD**

  
SCHWARZWALD

**N**

Nachhaltiges Reiseziel  
Tourismus GmbH Nördlicher Schwarzwald

[www.mein-schwarzwald.de](http://www.mein-schwarzwald.de)



# Anreise & Mobilität

## AM BESTEN KLIMANEUTRAL

Als offiziell ausgezeichnetes „Nachhaltiges Reiseziel“ machen wir uns stark dafür, dass du bereits bei der Anreise Alternativen zum PKW nutzt.

Von den ICE-Bahnhöfen Karlsruhe oder Stuttgart und den IC-Bahnhöfen Pforzheim oder Horb kommst du flexibel in unsere drei Täler.

**Albtal: S1** von Karlsruhe nach Bad Herrenalb

**Enztal: S6** von Pforzheim bis Bad Wildbad

**Nagoldtal: Kulturbahn** von Pforzheim bis Horb bzw. Tübingen

Zusätzlich decken verschiedenste (Regio-) Buslinien die Region ab. Du willst wissen, was du alles mit dem öffentlichen Nahverkehr unternehmen kannst? Unsere Erlebnislينien kombinieren die wichtigsten Busse und Bahnen mit ausgewählten Freizeitaktivitäten.

**Mit der Konus-Gästekarte kannst du den ÖPNV sogar kostenlos nutzen!** In diesen Orten bekommst du deine KONUS-Karte: Altensteig, Bad Liebenzell, Bad Teinach-Zavelstein, Neubulach, Bad Herrenalb, Bad Wildbad, Dobel, Enzklösterle, Höfen an der Enz, Schömberg.

**Alle Erlebnislينien und Informationen zum ÖPNV im Nördlichen Schwarzwald findest du hier :**



# Lieber Naturfreund



Zu Fuß ist es doch immer noch am Schönsten! Beim Wandern hast du genug Zeit, um die Natur zu erleben, tief durchzuatmen und dich einfach mal fallen zu lassen! Uns findest du ganz oben im Norden des Schwarzwalds. Manche sagen, es ist das Tor in den Schwarzwald. Sobald du hindurchgehst, bist du mitten in der Natur.

Du entdeckst Typisches für den Schwarzwald wie moosige Nadelwälder, gesunde Luft und sprudelnde Quellen. Doch das ist nicht alles! Lichte Höhen, weitläufige Streuobstwiesen und eine Vielfalt an Sträuchern samt artenreicher Tierwelt bestimmen das Bild des Hecken- und Schlehengäus. In dieser Natur lässt es sich ausgezeichnet Wandern! Nicht umsonst ist unsere Region mit dem Zertifikat „Qualitätsregion Wanderbares Deutschland“ vom Deutschen Wanderverband ausgezeichnet worden. Bei uns erwarten dich über 1400 Kilometer einheitlich markierte und abwechslungsreiche Wanderwege. Unser Dank geht dabei an all die ehrenamtlich tätigen Mitglieder des Schwarzwaldvereins, ohne die eine solche Qualität nicht möglich wäre. Neben zertifizierten Tagestouren und spannenden Familien-Erlebnispfaden entführen dich unsere Stiefelreisen auf ein mehrtätiges Wanderabenteuer.

**Und jetzt schicken wir dich hinein in den Nördlichen Schwarzwald – Zeit zu Wandern!**

Deine Wanderexperten Vanessa & Karoline

## UNSERE BESTEN WANDERWEGE

03 Editorial

06 Qualitätsregion

08 Wanderwegekonzept

Hier erklären wir dir unsere Wanderschilder, damit du immer weißt, wie du den richtigen Weg findest.

12 Naturpark Schwarzwald  
Mitte/Nord

14 bewusst wild

15 Zeit zu Wandern

16 Bernbacher Grenzerfahrung

18 Große Runde  
über die Teufelsmühle

20 Wildkatzen-Walderlebnis

22 Grüne Unendlichkeit

24 Ins Tal der Lehmänner

26 Renn Walter Speer, renn!

28 Aichelberger Traumtour

30 Heidelbeerweg

32 Kaltenbachschleife

34 Waldauszeit

38 Durch Buchenwälder  
zur Hohen Warte

40 Schluchtenduo

42 Zollernblickweg

44 Wasser-, Wald-  
und Wiesenpfad

46 Wolfsgrube

48 Doinich Ursprung Neuweiler

50 Doinich Ursprung Neubulach

52 Der Teinacher

54 7-Berge-Weg

56 Schwarzwald mal anders

60 Familien-Erlebnispfade

64 AugenBlick-Runden  
Ausgewählte Touren mit  
besonderen Panoramablicken.

66 Streckenwanderungen

70 Ausflugslokale

72 Stiefelreisen  
Entdecke unsere Auswahl an  
dreitägigen Wanderabenteuern!

76 Fernwanderwege

80 Geführte Touren

84 Wanderbare Gastgeber



# DER NÖRDLICHE SCHWARZWALD ALS „QUALITÄTSREGION WANDERBARES DEUTSCHLAND“

Was braucht es alles für ein unbeschwertes Wanderabenteuer? Dieser Frage sind wir mit unseren Partnern seit 2018 auf den Grund gegangen. Daraus ist die Motivation entstanden, dieses Zertifikat zu erreichen. Der Deutsche Wanderverband zeichnet damit Regionen aus, die sich dem Wandern verschrieben haben. Anforderungen hinsichtlich der Wanderwege, des Services, der Gastgeber und Tourist-Informationen garantieren eine hohe Qualität für Gäste und Einheimische.

Wir sind sehr stolz, dass wir diese für uns so wichtige Auszeichnung erreicht haben!

In unseren Tourist-Informationen erhältst du neben einer kompetenten Beratung bei unseren Wanderexperten auch Kartenmaterial und Wanderausrüstung.



Hier geht's zu unseren Tourist-Informationen:



# Wanderwege- konzept



Dank des Wegesystems des Schwarzwaldvereins sind die Wanderwege bei uns einheitlich markiert. Das zusammenhängende Wanderwegenetz verbindet alle wichtigen Wanderziele und Ausgangspunkte. Dabei ist das Wegenetz in drei Wegekategorien eingeteilt:

- 1. FERNWANDERWEGE**, wie z.B. der Westweg oder der Ostweg sind durchgängig mit einem eigenen Zeichen markiert.
- 2. REGIONALE WANDERWEGE** mit der blauen Raute verbinden Orte und Landschaften und markieren die Zugangswege zu den Fernwanderwegen.
- 3. ÖRTLICHE WANDERWEGE** sind mit der gelben Raute markiert und binden örtliche Wanderziele und Ausgangspunkte in das Wegenetz mit ein.



## ZERTIFIZIERTE WEGE

Im Nördlichen Schwarzwald gibt es Rundtouren, die besondere Anforderungen erfüllen und deshalb die Auszeichnung Qualitätsweg oder Premiumweg/Genießerpfad tragen. Sie sind zusätzlich zur Basisbeschilderung mit einem eigenen Wegelogo markiert.



## WEGWEISER SIND KNOTENPUNKTE

Die Lenkung durch Wegweiser bietet dir eine zuverlässige Orientierung. Sie stehen an jeder Kreuzung/Verzweigung, an der sich markierte Wanderwege treffen. Für jede markierte Richtung gibt es ein separates Wegweiserblatt mit detaillierten Ziel- und Entfernungangaben.

### ZIELFELD:

Das Zielfeld zeigt den Namen des nächsten Wegweiserstandortes, sowie die Entfernung dorthin. Die weiteren Ziele sind gestaffelt in der Reihenfolge ihrer Entfernung. Darunter befindet sich das Fernziel des Weges.

|                                 |                     |         |
|---------------------------------|---------------------|---------|
| Schwarzwaldverein e.V.          | Zavelstein          | 1,2 km  |
| Ostweg                          | Calw                | 7,0 km  |
| Naturpark SCHWARZWALD           | Bad Liebenzell      | 15,0 km |
|                                 | Pforzheim           | 42,5 km |
| Schwarzwaldverein e.V.          | Friedhof            | 0,6 km  |
| Bad Teinach<br>Rathaus<br>385 m | Wanderh. Zavelstein | 2,5 km  |
| Naturpark SCHWARZWALD           | Rötenbach           | 3,5 km  |
|                                 | Würzbach            | 6,5 km  |

### STANDORTFELD:

Das Standortfeld ist mit Standortname, Höhe und Markierungszeichen des Weges beschrieben.

Teilweise sind die Ziele mit touristischen Piktogrammen versehen:



Parkplatz



Bahn



Bus



Aussicht



Gasthaus Aussichtsturm

Jeder Standort ist auch ein offizieller Rettungspunkt, auf den Rettungsleitstellen für eine schnelle und genaue Ortung zugreifen können. Achte auf die Wegweiser – es könnte für dich oder andere lebenswichtig sein!

**NOTRUF 112**

# Samme unvergessliche Glücksgefühle

Lade dir die kostenfreie  
SummitLynx App runter &  
gewinne durch fleißiges  
Wandern digitale  
Wandernadeln!



NÖRDLICHER SCHWARZWALD



**SummitLynx**

Deine Touren & Wandernadeln  
[www.summitlynx.com](http://www.summitlynx.com)

Schwarzwaldverein



## SEI UNSER WANDERGUIDE!

Wenn es dir Spaß macht Zukunft zu gestalten, du gerne in der Natur bist, deine Wandererfahrungen einbringen möchtest und es dir ein Anliegen ist die Wegenetze im Schwarzwald mit noch mehr Qualität auszustatten, dann wird es höchste Zeit, melde dich bei uns!

**Wir freuen uns auf dich.**

**Kontakt:** [juergen.rust@schwarzwaldverein.org](mailto:juergen.rust@schwarzwaldverein.org)

# NATURPARK SCHWARZWALD MITTE/NORD

Er ist der größte Naturpark in Deutschland, ein Paradies für alle, die den Schwarzwald aktiv und naturverträglich erleben möchten – und das zu jeder Jahreszeit.

Ziel des Naturparks ist es, die für den Schwarzwald typische Natur- und Kulturlandschaft zu erhalten. Gleichzeitig entwickelt er die Region nachhaltig weiter und unterstützt Projekte, die zum Ausgleich zwischen Naturschutz und Erholung führen.

Selbstverständlich kannst du den Naturpark auch erschmecken: Besuche einen der Naturpark-Märkte oder kehre ein bei den ausgezeichneten Naturpark-Wirten!

**Wir sind offizieller Naturpark-Partner und bringen in diesem Netzwerk die nachhaltige Entwicklung in der Region voran.**



**Wir sagen DANKE,**  
dass du...



- 1.** auf den Wegen bleibst.
- 2.** Dämmerung und Nachtzeiten meidest.
- 3.** auf geschützte Bereiche achtest.

Lass dich davon begeistern, wie wir Wildtiere leben und sei auch du bewusstWild in unserem Lebensraum unterwegs!

Weitere Infos unter [www.bewusstWild.de](http://www.bewusstWild.de)

**S**tell dir mal vor, mitten durch dein Schlafzimmer führt ein Wanderweg! Wenn du in der Natur unterwegs bist, befindest du dich immer auch in unserem Lebensraum. Wir Wildtiere brauchen die Natur zum Leben und einen Platz, an dem wir ungestört sein können.



Partner-  
Region

NÖRDLICHER SCHWARZWALD

# Zeit zu Wandern

Die bei den Wandertouren genutzten Piktogramme geben dir eine Hilfestellung, um die für dich passende(n) Tour(en) zu finden. Bitte beachte bei der Planung zusätzlich die aktuellen Witterungsverhältnisse und passe deine Tour der Tageslänge an.



: Dauer der Wanderung (Stunden)

: Streckenlänge (km)

: Höhenmeter (hm)

**S/Z** : Start / Ziel

: Parkplatz

: Bushaltestelle

: Bahnhof

: Einkehrmöglichkeit an der Strecke

: Startpunkt der Tour

: Laufrichtung



Folge dieser Markierung:



⌚ : 3,5 h

➔ : 11,9 km

↗ ↘ : 343 hm

**S/Z** : Spitzhütte Bernbach

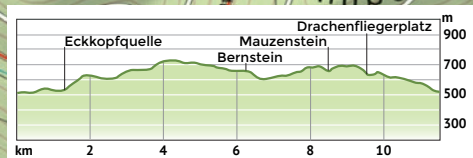
**P** : Parkplatz an der Spitzhütte Bernbach

**H** : Bernbach Rathaus

: Bären in Bernbach (Abstecher)

# BERNBACHER GRENZERFAHRUNG

Bernbach ist ein idyllisch gelegener Ortsteil von Bad Herrenalb. Von hier startest du auf deine waldreiche Wanderung auf den Bernstein und den Tannschachberg. Breite Waldwege wechseln sich mit wurzeligen Pfaden ab. Immer in Reichweite und manchmal auch direkt unter deinen Wanderschuhen befindet sich die ehemalige badisch-württembergische Grenze – zahlreiche Grenzsteine säumen deinen Weg. Vom Bernstein und Dachenfliegerplatz genießt du eine fantastische Aussicht in die Rheinebene und darüber hinaus.



Folge dieser Markierung:



🕒 : 5 h

➔ : 15,5 km

↗ : 608 hm

**S/Z** : Tourist-Info  
Bad Herrenalb  
(Rathausplatz)

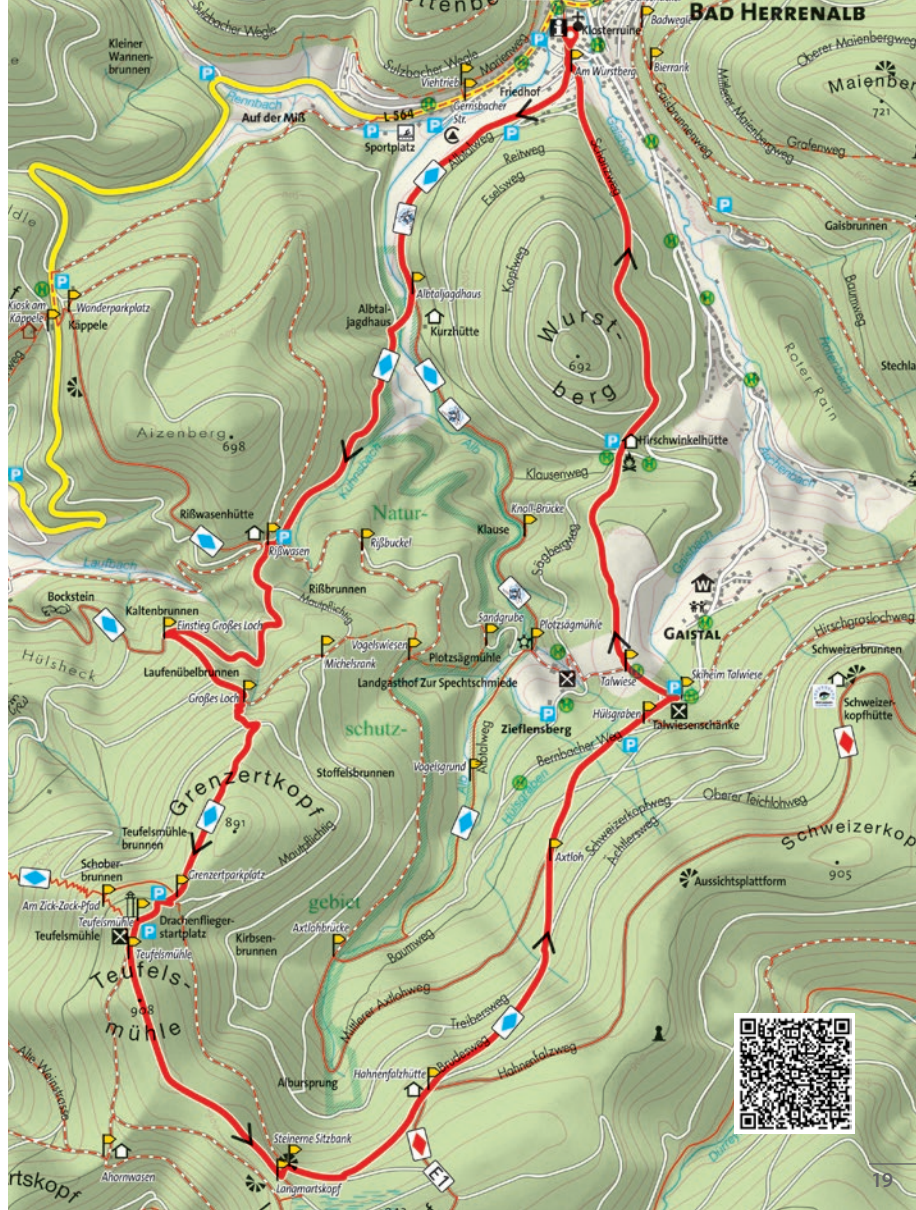
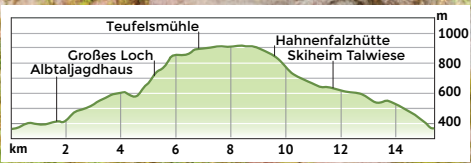

**P** : Rathaus oder alternativ  
Waldparkplatz  
Albtalweg

**H** : Hotel Post  
Bad Herrenalb

**☕** : Talwiesenschänke,  
Höhengasthaus  
Teufelsmühle (Fr-So)

# GROßE RUNDE ÜBER DIE TEUFELSMÜHLE

Mit einer Länge von rund 15,5 km ist diese Tour ideal für anspruchsvolle Wanderer, die Wert auf naturbelassene Wege, abwechslungsreiche Landschaft und die Einbindung von Naturattraktionen legen. Das steilste Stück des Anstiegs entschädigt mit einem abenteuerlichen Pfad durch die Waldschlucht „Großes Loch“ und führt vorbei an den Teufelskammern. Oben angekommen genießt du sowohl an der Teufelsmühle als auch später an der Hahnenfalzhütte großartige Aussichten. Als krönenden Abschluss empfehlen wir dir eine Einkehr in der Talwiesenschänke.



Folge dieser Markierung:



🕒 : 2,5 h

➔ : 5,9 km

↗ ↘ : 195 hm

**S/Z** : Skiheim  
Talwiesenschänke

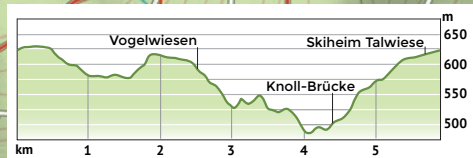
**P** : Skiheim  
Talwiesenschänke

**H** : Gaistal Talwiese  
Bad Herrenalb

**☕** : Talwiesenschänke

# WILDKATZEN- WALDERLEBNIS

Einer echten Wildkatze im Wald zu begegnen ist heutzutage sehr unwahrscheinlich. Die Tiere gehören zu den letzten Raubkatzen Europas und sind extrem scheu. Nur mit sehr viel Glück bekommt man sie zu Gesicht. Das Wildkatzen-Walderlebnis gibt Einblicke in den Lebensraum und die Gefahren, denen diese seltenen Tiere ausgesetzt sind. Auf dem spannenden Pfad bist du der Wildkatze somit sehr nahe. Über Stock und Stein, durch mal wildes, mal zahmeres Terrain führt dich die Tour vorbei an zehn Erlebnis-Stationen und du erfährst dabei viel über die Wildkatze.



Folge dieser Markierung:



⌚ : 7,5 h

→ : 22,3 km

↕ : 783 hm | 889 hm

**S** : Bahnhof Bad Wildbad

**Z** : Bushaltestelle  
Markplatz Loffenau

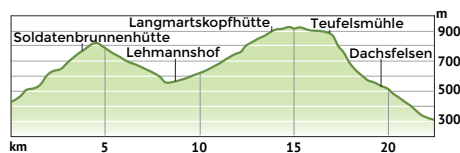
**P** : Parkhaus Stadtmitt  
Bad Wildbad

**H** : Bahnhof Bad Wildbad

**☕** : Höhengasthaus  
Teufelsmühle (Fr-So)

# GRÜNE UNENDLICHKEIT

Du kannst vom Wandern gar nicht genug bekommen? Und das am liebsten auf idyllischen Wegen, weit weg von Autoverkehr und vielen Menschen? Dann passt diese Wanderung perfekt zu dir! Im Rennbachtal erstreckt sich sattes Grün, so weit das Auge reicht. Ein scheinbar endloser Pfad führt dich langsam das Dürreychtal hinauf. Gegen Ende wird es spektakulär mit atemberaubenden Panoramaausblicken ins Murgtal, in die Rheinebene und bis hin zu den Vogesen und dem Pfälzerwald. Dein Abstieg von der Teufelsmühle nach Loffenau führt dich an vier aussichtsreichen Pausenplätzen vorbei.



Folge dieser Markierung:



🕒 : 4 h

➔ : 12,9 km

↗ : 314 hm

**S/Z** : Kurhaus Dobel

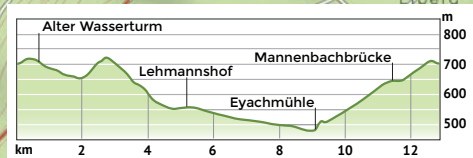
**P** : Kurhaus Dobel

**H** : Ortsmitte Dobel

☕ : Eyachmühle

# INS TAL DER LEHMÄNNER

Weitsicht, Wasser und Wohlschmeckend – drei W's, die den Qualitätsweg Ins Tal der Lehmmänner ziemlich gut beschreiben. Vom Alten Wasserturm reicht dein Blick bis weit in die Rheinebene, zu den Vogesen und zum Pfälzerwald. Der idyllische Carl-Postweiler-Weg führt dich ins Eyachtal hinab. Das Wasserwege direkt an der Eyach verzaubert mit sprudelnden Quellen, glitzernden Wasserstellen und jeder Menge Naturidylle. Vor dem Anstieg, am Mannenbach entlang, lohnt sich eine Einkehr im Gasthaus Eyachmühle mit toller regionaler Küche.



Folge dieser Markierung:



🕒 : 3 h

➔ : 10,9 km

↗ ↘ : 401 hm

**S/Z** : Bahnhof Bad Wildbad

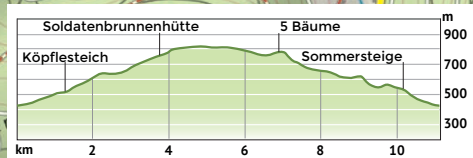
**P** : Parkhaus Stadtmitt  
Bad Wildbad

**H** 🚆 : Bahnhof Bad Wildbad

☕ : Einkehrmöglichkeiten  
in Bad Wildbad

# RENN WALTER SPEER, RENN!

Die Wanderung abseits des Trubels auf dem Sommerberg verläuft zunächst durch das, von Natur und Ruhe geprägte, Rennbachtal. Der entspannte Anstieg gibt einem genügend Zeit, um Luft zu holen, den Vögeln zuzuhören und das Rauschen der Bäume zu genießen. Auf breiten Wanderwegen geht es dann ganz entspannt zu den 5 Bäumen, wo du die erste herrliche Aussicht genießen kannst. Dort ist der Startpunkt des Walter-Speer-Wegs, ein Traum für alle Wanderer. Im Sommer ist der Pfad von Heidelbeersträuchern gesäumt, die in der Sonne wunderschön grün erstrahlen.



Folge dieser Markierung:



⌚ : 6 h

➔ : 18,8 km

↗ : 519 hm

**S/Z** : Sportplatz Aichelberg

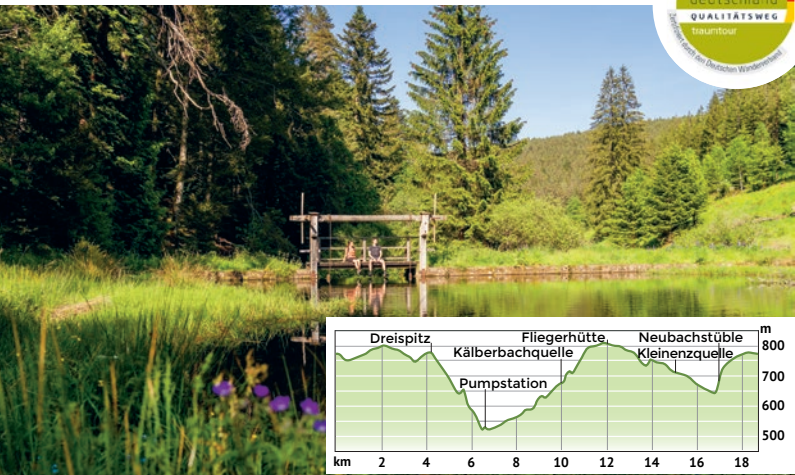
**P** : Sportplatz Aichelberg oder an der Pumpstation im Kälbertal

**H** : Waldluft Bad Wildbad (Empfehlung) Entfernung 500m

: Vesper mitnehmen

# AICHELBERGER TRAUMTOUR

Die Aichelberger Traumtour ist ein wahres Erlebnis für alle, die die Stille der Natur lieben und schätzen. Traumhafte Pfade führen dich in die wilde und oft ursprüngliche Natur des Nordschwarzwalds. Das idyllische Kälbertal vereint einsame Naturpfade mit dem plätschernden Bachlauf, der dich im gesamten Tal begleitet. Das Neubachstüble, eine alte Staustufe der Flößer, dient als Rastplatz direkt an der kleinen Enz und lädt vor allem im Sommer zu einer Verschnaufpause ein. Über einen uralten Pfad gelangst du zurück auf die Höhe an deinen Ausgangspunkt. Die Tour bietet drei Varianten: Südschleife, Nordschleife oder Gesamttour. Die Verbindung führt dann vom Flugplatz direkt nach Aichelberg.



Folge dieser Markierung:



⌚ : 3,5 h

➔ : 112,7 km

↗ : 382 m

**S/Z**: Tourist-Information  
Enzklosterle


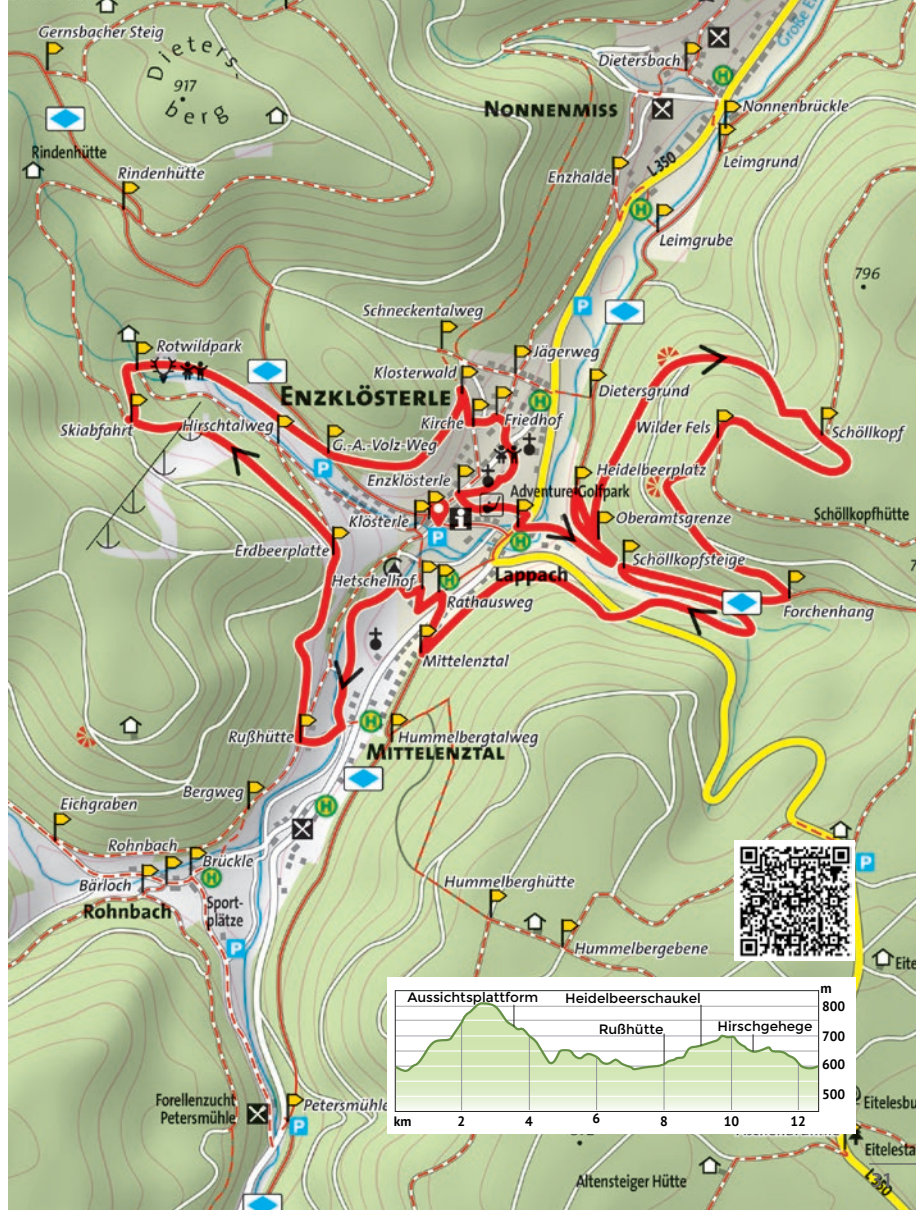
**P**: Parkplatz an der  
Tourist-Information  
Enzklosterle

**H**: Adventure Golfpark  
Enzklosterle

**☺**: Einkehrmöglichkeiten  
in Enzklosterle

# HEIDELBEERWEG

Hier dreht sich alles um das heimische Superfood, die Heidelbeere. Sie wächst im Sommer in Enzklosterle reichlich und ist hier auch geschichtlich tief verwurzelt. Die Rundtour führt viel durch lichte Wälder, wo die Heidelbeeren besonders gut gedeihen. Außerdem bietet die Tour einen fantastischen Ausblick von der Schöllkopfplattform. Etwa auf der Hälfte der Wanderung kann man eine Pause in Enzklosterle einlegen. Auf der anderen Talseite geht es vorbei an dem Aussichtspunkt Erdbeerplatte und dem großzügig angelegten Hirschgehege mit seinen vielen Bewohnern.





Folge dieser Markierung:



🕒 : 1,5 h

➔ : 5,3 km

↗ : 101 hm

S/Z : Ortsmitte  
Gompelscheuer

P : Waldparkplatz  
im Kaltenbachtal

H : Gompelscheuer

🍷 : Vesper mitnehmen

# KALTENBACHSCHLEIFE

Ganz tief im Enzthal liegt versteckt Gompelscheuer – ein kleiner Teilort von Enzklösterle. Zwischen den bewaldeten Hängen des Tals hindurch und über einen wunderschönen Pfad, direkt am Lauf des Kaltenbachs, geht es zum Kaltenbachsee. Ganz still liegt er da und ruht vor sich hin. Auf der einen Seite steht der Wald direkt am Ufer während auf der anderen Seite Sträucher und Hecken den See säumen. Dazwischen eine kleine Holzbrücke mit Blick auf den See – einfach herrlich! Sobald du dich von diesem Kleinod losreißen kannst, führen dich weiterhin verwunschene Pfade durch den abwechslungsreichen Wald wieder zurück nach Gompelscheuer.



Folge dieser Markierung:



🕒 : 4 h

➔ : 12,8 km

↗ : 260 hm

**S/Z** : Petershöhe  
bei Zwerenberg

**P** : Wanderparkplatz  
an der Petershöhe

**☕** : Landcafé Baiermühle

# WALDAUSZEIT

Wald, Wald und nochmal Wald – wenn du die Ruhe, Abgeschlossenheit und Natürlichkeit des Waldes schätzt, bist du auf dieser Wanderung von der Petershöhe bis ins Köllbachtal bestens aufgehoben. Dabei begleiten dich fast nur Vogelgezwitscher und das Rauschen der Bäume auf deinem Weg. Wenn die Sonnenstrahlen durch das Blätterdach blinzeln, wird die Wanderung schon fast zu einer entspannenden Waldbaden-Session. Hier kannst du deinen Gedanken freien Lauf lassen und einfach die Natur genießen. Aussichtspunkte an der Petershöhe und am Augenblick an der Hornberger Höhe laden zum Rasten ein.





Folge dieser Markierung:



🕒 : 4,5 h

➔ : 13,8 km

↗ : 324 hm

**S/Z** : Ochsenbrücke  
Unterreichenbach


**P** : Parkplatz an der  
Ochsenbrücke

**B** : Bahnhof  
Unterreichenbach

**🍷** : Vesper mitnehmen

# DURCH BUCHENWÄLDER ZUR HOHEN WARTE

Eine Tour, wie sie im Buche steht! Man kennt den Schwarzwald mit seinen Tannen und Fichten - tauche auf dieser Tour ein in die leuchtend grünen Buchenwälder bis zum Turm „Hohe Warte“. Während im ersten Abschnitt die Wanderung meist auf Forstwegen verläuft, gelangt man auf der Höhe auf den idyllischen Grenzpfad mit Ausblicken ins Würmtal. Das Highlight der Tour ist zweifellos der Aussichtsturm Hohe Warte. Oben bietet sich dir ein 360-Grad-Panoramablick ins Nagoldtal und auf die Spitzen des Nördlichen Schwarzwalds. Nach Unterreichenbach zurück geht es über einen wurzeligen Pfad durch Buchenwälder an den Ausgangspunkt.



## UNSERE BESTEN WANDERWEGE

Folge dieser Markierung:



🕒 : 4,5 h

➔ : 14,5 km

↗ : 331 hm | 362 hm

**S** : Bahnhof Hirsau

**Z** : Bahnhof  
Monbach-Neuhausen



**P** : Parkplatz  
am Kloster Hirsau

🚆 : Bahnhof Hirsau

☺ : Restaurant am Golfplatz Unterhaugstett oder Café Monbachtal

# SCHLUCHTENDUO

Natur pur gibt es im mal verträumten, mal sehr lebendigem Nagoldtal. Die Wolfschlucht mit ihrem schon alpin-artigen Charakter lässt Abenteuerherzen höherschlagen. Über Stock und Stein geht es durch die Schlucht oberhalb von Ernstmühl. Eine Umleitung ist ausgeschildert, denn nach Regenfällen ist die Schlucht teils schwer begehbar. Auch das Monbachtal ist ein tolles Erlebnis für Naturliebhaber. Hier hat sich der Pfad schon ein wenig mehr seinen Weg gebahnt und führt dich durch wildromantische Abschnitte mit Wasserstellen, Kaskaden und Gesteinsformationen.



Folge dieser Markierung:



🕒 : 2,5 h

➔ : 7,2 km

↕ : 95 hm

**S/Z** : Schützenhaus  
Schömberg-  
Oberlengenhardt


**P** : Parkplatz am  
Schützenhaus

**H** : Abzweigung  
Schwarzenberg  
Kreuzung  
Oberlengenhardt

**🏠** : Zollernblick-Fuchsbau

# ZOLLERNBLICKWEG

Die passende Tour für alle Genusswanderer und Spaziergänger unter euch! Der Premium-Spazierwanderweg führt mit wenig Höhenunterschied und vielen malerischen Pausenplätzen mit ausreichend Bänken auf ca. 7 km Länge einmal rund um das Waldhufendorf Oberlengenhardt. Schattige Waldpfade und offene Wiesen- und Schotterwege sorgen für Abwechslung. Und wer dann noch Höhenluft schnuppern will, der besucht den Aussichtsturm „Himmelsglück“ und genießt das 360-Grad-Panorama. Bei klarer Sicht zeichnet sich die Schwäbische Alb am Horizont ab.



Folge dieser Markierung:



🕒 : 4,5 h

➔ : 14,1 km

↗ : 374 hm

**S/Z** : Stadtgarten Calw oder Wanderheim Bad Teinach-Zavelstein

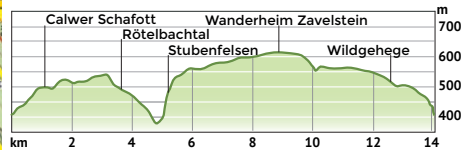
**P** : Parkhäuser in Calw oder Waldparkplatz Zavelstein

**H** 🚆 : ZOB / Bahnhof Calw

☺ : Wanderheim Zavelstein Einkehrmöglichkeiten in Calw

# WASSER-, WALD- UND WIESENPFAD

Wenige Meter vom mit Fachwerkhäusern umsäumten Marktplatz der Hermann-Hesse-Stadt entfernt beginnt der Genießepfad. Vorbei am schaurigen Schafott gelangst du in das idyllische Rötelbachtal. Der Aufstieg zum Stubenfelsen erfordert durchaus Kondition, doch belohnt mit spannenden Felsformationen. Als bald, auf der Höhe angekommen, lockt das Wanderheim in Zavelstein mit regionaler Küche. Nach der wohl verdienten Pause begleiten dich herrliche Streuobstwiesen und Waldwege, vorbei am Wildgehege und dem Wölflesbrunnen, zurück nach Calw.



Folge dieser Markierung:



🕒 : 2,5 h

➔ : 6,9 km

↗ : 164 hm

**S/Z** : Wasserturm  
Neubulach-Liebelsberg

**P** : Parkplatz am  
Wasserturm

**H** : Kirche/ Rathaus  
Liebelsberg  
Entfernung 600 m

**🛖** : Theilig's Campingstüble  
am Camping Erbenwald

# WOLFSGRUBE

An den Abhängen der Teinach, idyllisch durch Laub- und Nadelwälder mit schönen Aussichten, verläuft der Genießerpfad Wolfsgrube. Namensgebend ist die rundgemauerte Wolfsgrube, die früher, mit Reisig bedeckt, als Fallgrube genutzt wurde. Auf verwunschenen Pfaden wanderst du zur Feenwiese, wo die Himmelschaukel zum Verweilen und Träumen einlädt. Über steile Treppen erklimmst du den mächtigen, aus Buntsandstein bestehenden Beifelsen und wanderst dann zurück zum Wasserturm von Liebelsberg.





Folge dieser Markierung:



🕒 : 5 h

➔ : 15,7 km

↗ : 228 hm

S/Z : Dorfplatz Neuweiler

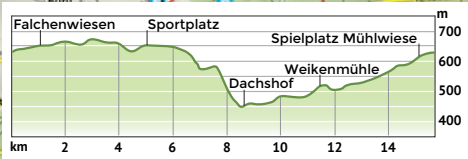
P : Parkplätze an der Schule Neuweiler

H : Rathaus Neuweiler

☕ : Talblick in Oberkollwangen oder Sonnenhof in Breitenberg (beides Abstecher)

# DOINICH URSPRUNG NEUWEILER

Dieser 16 Kilometer lange Qualitätsweg besticht durch geheimnisvolle Wälder, moosbedeckte Wege und rauschende Bäche. Die perfekte Runde, um frische Waldluft und ganz viel Ruhe zu genießen. Am Rande der Falchenwiesen tauchst du in das naturbelassene Quellgebiet der Teinach ein. Die „Doinich“, wie der Bach hier genannt wird, trägt ihren Teil zu dieser magischen Atmosphäre bei. Anschließend führt dich der Rundweg wieder ins Teinachtal, wo du an der historischen Glasmühle und Weikelmühle vorbeikommst. Auf Pfaden am Bachlauf erlebst du Schwarzwald-Idylle pur!



Folge dieser Markierung:



⌚ 4,5 h

➔ 11,5 km

↗ 267 hm

**S/Z**: Wanderparkplatz Teufelsbrücke

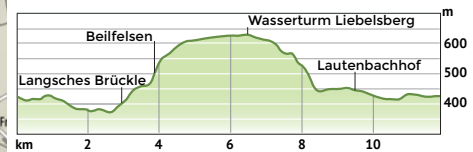
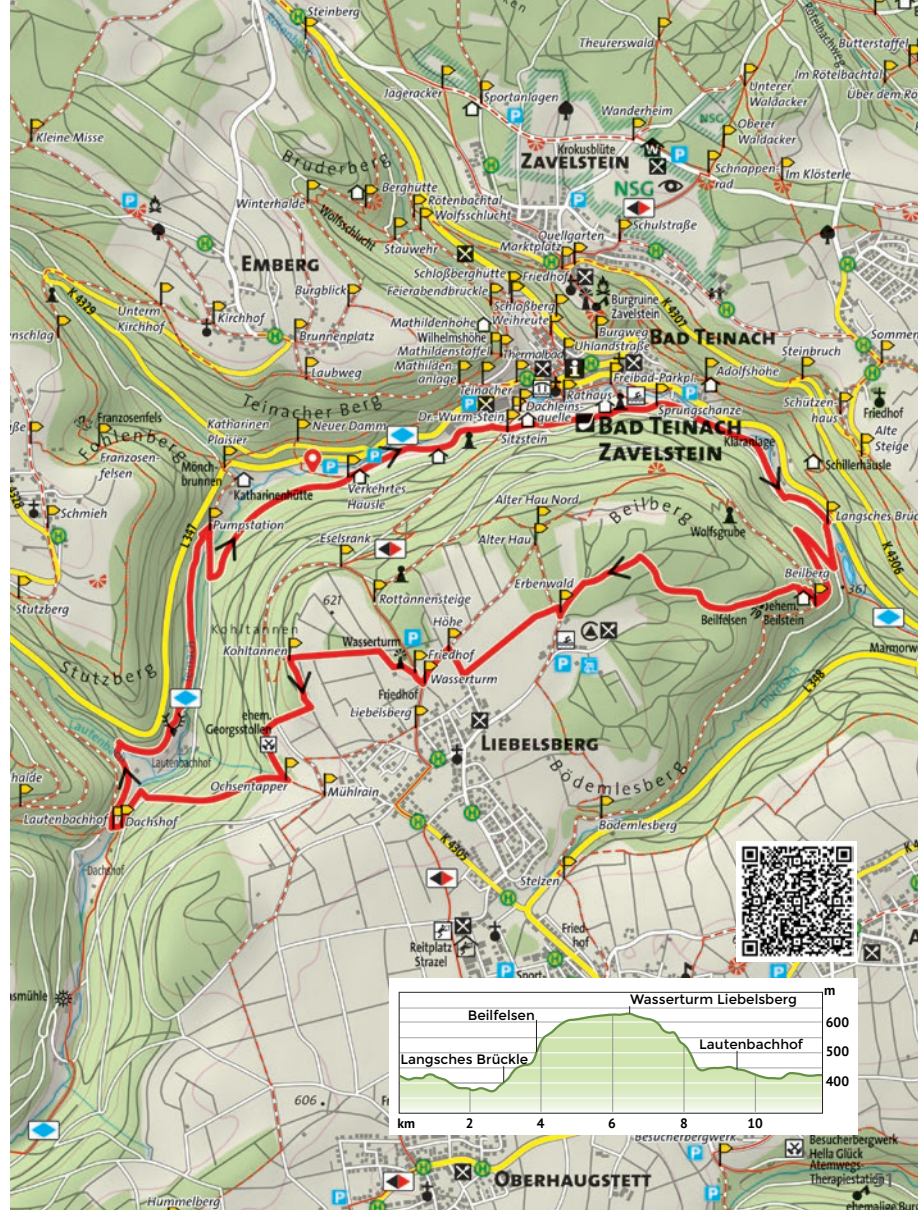
**P**: Wanderparkplatz Teufelsbrücke

**H**: Badstraße Bad Teinach-Zavelstein Entfernung 400 m

**🏕️**: Theilig's Campingstübe am Camping Erbenwald

# DOINICH URSPRUNG NEUBULACH

Das Tal der „Doinich“ – wie die Einheimischen die dahinschwindende Teinach nennen – ist ein naturbelassenes Wanderparadies. Vom Plätschern begleitet, geht es auf dieser zwölf Kilometer langen Rundwanderung durch die herrliche Landschaft im Teinachtal. Das Tiefgrün der Schwarzwaldtannen säumt deinen Anstieg hoch zum aussichtsreichen Beifelsen. Über die Höhe und dann wieder hinab erwartet dich kurz vor Schluss am Lautenbachhof ein Wildgehege mit imposantem Rotwild und stolzen Pfauen.



Folge dieser Markierung:



🕒 : 4,5 h

➔ : 11,5 km

↗ : 445 hm

**S/Z** : Freibad  
Bad Teinach-Zavelstein


**P** : Freibadparkplatz

**H** : Badstraße  
Bad Teinach-Zavelstein

**🍷** : Schloßberghütte  
Berlins KronenLamm

# DER TEINACHER

Spannende Vergangenheit, idyllische Täler, unverfälschte Natur – das sind die Merkmale des Genießerpfades „Der Teinacher“ im Schwarzwald. Durch das Teinachtal gelangst du zum ersten Highlight: die Mathildenanlage mit über 600 Stufen führt dich auf die Höhen um Emberg. Mit der Wolfsschlucht erreichst du den schaurigen Teil der Wanderung, bevor es dann hinauf in das romantische Städtle Zavelstein mit seiner beeindruckenden Burgruine geht. Den Abschluss dieser erlebnisreichen Wandertour bildet der direkt an der Teinach entlangführende Abschnitt im Tal.



Folge dieser Markierung:



⌚ : 8 h

➔ : 22,2 km

↗ : 592 hm

**S/Z** : Stadtpark Kleb am Badesteg

**P** : Stadtpark

**H** : ZOB Nagold

**🚆** : Nagold oder Stadtmitte Nagold

**🍷** : Naturfreundehaus und in Nagold

# 7-BERGE-WEG

Eine sportliche Herausforderung, die sich auch gut in zwei Etappen wandern lässt, da ausgeschilderte Abkürzungen immer wieder zurück in die Kleinstadtperle Nagold führen. Der 22 km lange Qualitätsweg führt rund um Nagold auf die 7 Höhenzüge und bietet dir neben vielen Aussichten auch die Möglichkeit, Nagold samt Burgruine Hohennagold und lebendiger Innenstadt zu erkunden. Abwechslungsreiche Wege führen durch ausgedehnte Mischwälder und über offene Wiesenlandschaften. Stets bleibt die Stadt Nagold in greifbarer Nähe!



Folge dieser Markierung:



🕒 : 6 h

➔ : 19,7 km

↗ : 484 hm | 526 hm

**S** : Marktplatz Altensteig

**Z** : Wanderparkplatz am Stadtpark Nagold

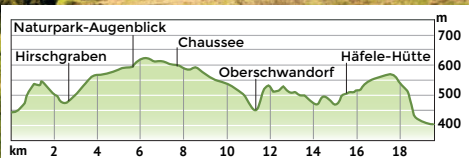
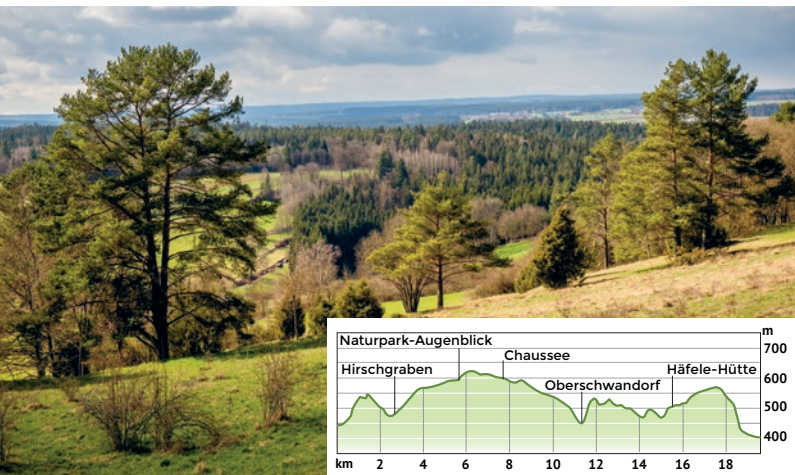
**P** : Parkhaus am Rathaus Altensteig

**H** : Marktplatz Rathaus Altensteig

**☕** : Naturfreundehaus Nagold

# SCHWARZWALD MAL ANDERS

Auf dieser Tour zeigt sich der Schwarzwald hell und weitläufig – tiefe Wälder mit Bachläufen wechseln sich ab mit offenen Abschnitten durch Felder und Streuobstwiesen. Von Altensteig mit seiner Fachwerkkulisse geht es direkt in den tiefen Wald und zum Egenhauser Kapf mit seiner hecken- und sträucherreichen Landschaft. Vom Naturpark-Augenblick hast du einen beeindruckenden Panoramaausblick auf den Schwarzwald und das Heckengäu sowie Richtung Schwäbische Alb. Der Weg führt weiter ins Waldachtal. Bald erreichst du den Killberg und wanderst hinab nach Nagold.





WANDERWELTEN TEINACHTAL

# Wanderlust IM TEINACHTAL



Urlaub für Outdoorfans & Genussmenschen,  
für Abenteuerermädchen & Naturburschen.

Inmitten der "Qualitätsregion Wanderbares Deutschland" Nördlicher Schwarzwald liegt, sanft eingebettet zwischen den bewaldeten Hügeln, das Teinachtal.

Auf einem beinahe endlosen Netz an markierten **Wanderwegen**, lässt sich der Schwarzwald wunderbar zu Fuß erkunden. Dichte, eindrucksvolle Wälder, tiefe, immergrüne Schluchten und Fernblicke, die zum Träumen einladen. Mit **drei Premiumwegen** und **zwei Qualitätswegen** bieten die **WanderWelten Teinachtal** ein echtes Naturerlebnis.

#### Wanderhütten

Am Wegesrand laden sowohl die wunderschöne **Schloßberghütte** als auch das gemütliche **Wanderheim** zu einem regionalen Genussmoment ein.

#### Qualitätsgastgeber:innen Wanderbares Deutschland

Und wer noch etwas länger bleiben möchte, den heißen die zahlreichen zertifizierten **Wandergastgeber:innen** herzlich willkommen.

#### Wellness in der Therme

Nach aktiven Wandertagen, die wohlige Wärme des Mineralwassers genießen, das sanft den Körper umströmt.



[www.teinachtal.de/wandern](http://www.teinachtal.de/wandern)

Instagram @teinachtal

# Familien- Erlebnispfade

Auf unseren Erlebnispfaden lernst du die Natur von einer anderen Seite kennen: Lern- und Mitmachstationen, knifflige Rätsel oder Aufgaben für die Sinne machen die Touren zu einem echten Erlebnis! Langeweile kommt dabei garantiert nicht auf! Hier eine kleine Auswahl unserer Erlebnistouren.



Lust auf noch mehr Erkundungstouren?  
Dann findest du hier weitere Erlebnispfade:



🕒 : 1,5 h

➔ : 2,5 km

S/Z : Infozentrum  
Kaltenbronn

## AUERHAHNSTEIG AUF DEM KALTENBRONN

Der größte Hühnervogel Europas – der Auerhahn – hat so einige interessante Besonderheiten, die es sich zu entdecken lohnt. Mitten durch unzählige Heidelbeersträucher führt dich der Rundpfad durch das Schutzgebiet.



## ACTIONBOUNDTOUR WALDHUFENDORF BEINBERG

🕒 : 2 h

➔ : 2,9 km

S/Z : Dorfplatz Beinberg



Mit der App wird bei unseren **insgesamt 6 Actionbound Touren** aus dem Wandererlebnis noch ein zusätzliches Quizerlebnis. So wie in Beinberg: Tauche hier ein in die mittelalterliche Welt der Siedler. Als Zeitreisender bist du auf der Suche nach einem Symbol, mit dem die Zeitmaschine aktiviert und die Reise zurück in die Gegenwart möglich wird.



🕒 : 2,5 h

➔ : 6,9 km

S/Z : Parkplatz gegenüber  
dem Mineralbrunnen  
Teinach GmbH

## GEOTOUR KLÜFTE, FELSEN, MÄRCHENWALD

Bei einer unserer **insgesamt 9 Geotouren** gehst du dem Teinachtal im wahrsten Sinne des Wortes auf den Grund: Vom Mineralwasser zu den Mathildienstaffeln samt bizarrer Felsformationen entführt dich die Tour auf die Höhen bei Emberg, bevor du in den schattigen Märchenwald gelangst. Alle Infos, Erkundungsaufgaben und Forscherfragen sowie eine ausführliche Wegebeschreibung mit Karte findest du in der jeweiligen GeoTour-Broschüre. Wer noch tiefer in die steinige Vergangenheit eintauchen will, der bestellt sich eine der Gesteinsboxen samt Geokompaktbroschüre beim Naturpark Schwarzwald Mitte/ Nord oder den Tourist- Informationen der Region.



## ANNIS SCHWARZWALD- GEHEIMNIS



**i** : Das Spiel ist für rätselfreudige Kinder zwischen 7 und 12 Jahren konzipiert.

Rätselspaß für die ganze Familie oder Freundesgruppen: In Anni Schwarzwald Geheimnis nimmst dich Anni höchstpersönlich mit auf eine Entdeckungs- und Rätseltour durch die Natur. Mit einem Rucksack voller Aufgaben ausgestattet, geht es auf Wanderung zu den unterschiedlichen Stationen. Knifflige Rätsel und Abenteuer mit Hinweisen müssen gelöst werden, bevor am Ende eine Überraschung auf dich wartet – ein Outdoor Escape Room für die ganze Familie.

Zu buchen ist der Rucksack bei Tourist-Informationen in folgenden Orten: Calw, Bad Teinach-Zavelstein, Bad Herrenalb, Neublach, Bad Liebenzell, Nagold, Schömberg





# AugenBlick-Runden



**1 ALTENSTEIG**  
Hornberg → 16,5 km

**2 BAD HERRENALB**  
Schweizerkopf → 15,5 km

**3 BAD TEINACH-ZAVELSTEIN**  
Zettelberg → 15,2 km

**4 BAD WILDBAD**  
Sommerberg → 4,5 km

**5 CALW**  
Holzbronn → 13,2 km

**6 EBHAUSEN**  
Ebershardt → 3 km

**7 EGENHAUSEN**  
Kapf → 11,5 km

**8 NEUWEILER**  
Agenbach → 8,2 km

**9 NEUWEILER**  
Oberkollwangen → 11 km

**10 EBHAUSEN**  
Rotfelden → 9,5 km

**11 SCHÖMBERG**  
Himmelsglück → 2,1 km

**12 WILDBERG**  
Wächtersberg → 7,5 km

Du kannst dich nicht satt sehen an Weitblicken über Wald und Täler? Dann sind die AugenBlick-Runden des Naturparks Schwarzwald Mitte / Nord genau das richtige für dich.

Auf jeder dieser 12 Touren gibt es einen identisch gestalteten Aussichtspunkt, der mit einer Sitzbank, einem kleinen Tisch und einer beschrifteten Panoramatafel ausgestattet ist. Die AugenBlick-Runden folgen dabei der Rautenbeschilderung des Schwarzwaldvereins. An den Wegweiserstandorten folgst du den Naturparkschildern, die dich durch die Rundtour, wieder zum Startpunkt führen.

Entdecke beispielsweise in Wildberg den besonderen Übergang vom Schwarzwald in das Heckengäu und lass den Blick über die Wiesen und Felder schweifen. In Bad Herrenalb erwartet dich an der Schweizerkopfhütte ein Panoramaausblick bis zu den Vögelsen, während du bei der Tour um Hornberg ausgedehnte Waldabschnitte samt Blick zur Burg Berneck genießt.

Alle AugenBlick-Runden im Nördlichen Schwarzwald findest du hier:



# Strecken- wanderungen

Mit dem öffentlichen Nahverkehr beginnt dein nachhaltiges Wandererlebnis schon vor der eigentlichen Wanderung. Bei unseren Tourenvorschlägen startest du jeweils auf der Höhe und wanderst ins Tal hinab. Bergauf geht es gemütlich mit dem Bus zurück.

- 🕒 : 4,5 h  
 → : 15,4 km  
 ↗ : 165 hm | 440 hm

**S** : Bushaltestelle  
Kaltenbronn

**Z** : Bushaltestelle  
Adventure Golfpark  
Enzklösterle

**H** : Buslinie 722 & X78 am  
Wochenende zusätzlich  
Buslinie F20

**P** : Mehrzweckhalle  
Enzklösterle

☕ : Einkehrmöglichkeiten  
in Enzklösterle

## PFADWANDERUNG HINAB INS MALERISCHE ROHNBACHTAL

### HIGHLIGHTS

Infozentrum Kaltenbronn, Hohlohmoor,  
Hohlohturm, Mittelweg, Rohnbachtal



- 🕒 : 3 h  
 → : 8,9 km  
 ↗ : 13 hm | 330 hm

**S** : Bushaltestelle  
Rathaus Schömburg

**Z** : Bahnhof  
Unterreichenbach

**H** : Kulturbahn (RB 74)  
Buslinie 820 & 824

**P** : Parkhaus am Rathaus  
Schömburg

☕ : Jägerhof und Untere  
Kapfenhardter Mühle

## MÜHLENWEG IM KAPFENHARDTER TAL

### HIGHLIGHTS

Eulenbachtal, Mühlenladen der  
Unteren Kapfenhardter Mühle



- 🕒 : 5 h  
 → : 17,4 km  
 ↗ : 248 hm | 583 hm

**S** : Bushaltestelle  
Ortsmitte Dobel

**Z** : Bushaltestelle  
Hotel Post  
Bad Herrenalb

**H** : Buslinie X63 & 716

**P** : Kurverwaltung Dobel

☕ : Skiheim Talwiesen-  
schänke und in  
Bad Herrenalb

## WEITBLICKWANDERN ÜBER DEM ALBTAL

### HIGHLIGHTS

Alter Wasserturm, Panoramaliegen am  
Schweizerkopf, Schweizerkopfhütte,  
Hahnenfalzhütte, Kloster Bad Herrenalb



- 🕒 : 3,5 h  
 → : 11,9 km  
 ↗ : 60 hm | 374 hm

**S** : Bushaltestelle  
Schömburg Rathaus

**Z** : Bushaltestelle  
Bad Liebenzell Bahnhof

**H** : Buslinie 820

**P** : Parkhaus am Rathaus  
Schömburg

☕ : Fuchsbau Oberlengen-  
hardt und in  
Bad Liebenzell

## AUSSICHT UND IDYLLISCHE RUHE

### HIGHLIGHTS

Aussichtsturm Himmelsglück, Kollbachtal,  
Café badhaus 1897, Kurpark und SOPHI Park  
Bad Liebenzell



**TALWIESENSCHÄNKE**

📍 BAD HERRENALB / GAISTAL  
 MI – SO und Feiertage ab 11 Uhr  
 Tel.: 07083 3415  
[www.talwiesenschaenke.de](http://www.talwiesenschaenke.de)



**LANDGASTHOF  
 ZUR SPECHTSCHMIEDE**

📍 BAD HERRENALB / GAISTAL  
 DO – SO ab 12 Uhr  
 Tel.: 07083 9327550  
[www.spechtschmiede.de](http://www.spechtschmiede.de)

**SKIHÜTTE**

📍 BAD WILDBAD  
 MI – SO, 11 – 18 Uhr  
 Tel.: 07081 9559611  
[www.skihuetten-badwildbad.de](http://www.skihuetten-badwildbad.de)

**AUSFLUGSLOKALE**

**GRÜNHÜTTE**

📍 BAD WILDBAD  
 DI – SO, 10 – 18 Uhr  
 Tel.: 07081 8627  
[www.gruenhuette.de](http://www.gruenhuette.de)



**SCHLOSSBERGHÜTTE**

📍 BAD TEINACH  
 MI – SO und Feiertage, 11:30 – 18 Uhr  
 Tel.: 07053 290  
[www.hotel-therme-teinach.de/schlossberghuetten](http://www.hotel-therme-teinach.de/schlossberghuetten)

**WANDERHEIM ZAVELSTEIN**

📍 BAD TEINACH-ZAVELSTEIN  
 TÄGLICH 11:30 – 21 UHR  
 Tel.: 07053 92940  
[www.berlins-hotel.de](http://www.berlins-hotel.de)



**HÖHENGASTHAUS  
 TEUFELSMÜHLE**

📍 BAD HERRENALB / LOFFENAU  
 SA – SO, 11:30 – 18 UHR  
 Tel.: 0176 41099969  
[www.teufelmuehle-schwarzwald.de](http://www.teufelmuehle-schwarzwald.de)

**GASTHAUS EYACHMÜHLE**

📍 DOBEL  
 Von April – Oktober:  
 MI – SO und Feiertage 11:30 – 20:30 Uhr  
 November – März:  
 MI – DO 11:30 – 18 Uhr  
 FR – SO und Feiertage 11:30 – 20:30 Uhr  
 Tel.: 07081 384109  
[www.eyachmuehle.com](http://www.eyachmuehle.com)

**NATURFREUNDEHAUS**

📍 NAGOLD  
 MI – FR, 16 – 22 Uhr  
 SA 11:30 – 22 Uhr  
 So und Feiertag 11:30 – 21 Uhr  
 Tel.: 07452 4147  
[www.naturfreundehaus-nagold.de](http://www.naturfreundehaus-nagold.de)

**BAIERMÜHLE**

📍 ALTENSTEIG  
 MI – SA 9 – 18 UHR | SO 11:30 – 18 Uhr  
 Tel.: 07453 2121  
[www.baiermuehle.com](http://www.baiermuehle.com)

**KOHLSAEGMÜHLE**

📍 ALTENSTEIG  
 FR 17:30 – 22 Uhr | SA 15 – 23 Uhr  
 SO und Feiertag 12 – 20 Uhr  
 Tel.: 07453 9503103  
<https://kohlsaegmuehle.webflow.io>

Öffnungszeiten können (saisonal) abweichen. Bitte informiere dich auf den Homepages der jeweiligen Ausflugslokale.



# Auszeit in Stiefeln

Eintägige Wanderungen sind dir zu kurz, du bist gerne mehrere Tage am Stück draußen unterwegs und erkundest so die Natur des Schwarzwalds in Etappen? Dann sind unsere Stiefelreisen perfekt für dich: drei Tage Wandern durch die schönsten Naturräume des Nördlichen Schwarzwalds!

Wir haben fünf verschiedene Rundtouren ausgearbeitet, die dich die Vielfalt der Region erwandern lassen. Dabei hat jede Route ihren eigenen Charakter und Schwerpunkt. Erlebe den Nördlichen Schwarzwald sportlich und aktiv auf teilweise einsamen Pfaden. Worauf wartest du noch? Deine Stiefel wollen los!

Und wenn du einfach loswandern und an nichts mehr denken möchtest, übernehmen wir für dich die Buchung und Organisation der Stiefelreisen-Wanderpauschale. Melde dich einfach bei uns!

Alle Stiefelreisen findest du auch hier:



→ : 57 km

↗ : 1.412 hm | 1.453 hm

S : Bahnhof Höfen  
an der EnzZ : Bahnhof Süd  
Neuenbürg

S6

P : Bahnhof Höfen  
an der Enz

## „IM NORDEN GANZ OBEN“

### HIGHLIGHTS

Hochmoore, Hohohturm, Teufelsmühle, Waldschlucht  
Großes Loch bei Bad Herrenalb, Alter Wasserturm Dobel



→ : 70 km

↗ : 1.625 hm | 583 hm

S/Z : Bahnhof Calw

H : Kulturbahn &  
Buslinien: X63,  
670 & 763

P : Alter Bahnhof Calw

## „KULINARISCHER GENUSS“

### HIGHLIGHTS

Kleinstadtperlen Calw & Nagold, Naturpark-AugenBlick  
Wildberg, Restaurant Talblick in Wildberg & Rössle in Berneck,  
Burgruinen Hohennagold & Zavelstein



→ : 47 km

↗ : 1.021 hm | 1.084 hm

S : Bahnhof Wildberg

Z : Bahnhof Calw

Kulturbahn

P : Bahnhof Wildberg

## „GÄU TRIFFT SCHWARZWALD“

### HIGHLIGHTS

Naturpark-AugenBlick Wildberg, Eisberg, Burgruine Hohen-  
nagold, Burgruine Zavelstein, Kleinstadtperle Calw

## „WELLNESSWANDERUNG“

→ : 53 km

↗ : 1.538 hm

S/Z : Bahnhof  
Bad LiebenzellH : Kulturbahn &  
Buslinie 880P : Regulastraße  
in Bad Liebenzell

### HIGHLIGHTS

Aussichtsturm Himmelsglück, Palais Thermal & Vital Therme  
in Bad Wildbad, Mineraltherme Teinach, Kloster Hirsau,  
Paracelsus Therme in Bad Liebenzell

→ : 70 km

↗ : 1.605 hm

S/Z : Bahnhof Calw

H : Kulturbahn &  
Buslinien X63,  
670 & 763

P : Alter Bahnhof Calw

## „NATURERLEBNIS“

### HIGHLIGHTS

Wildseemoor auf dem Kaltenbronn, Walter-Speer-Weg, Aus-  
sichtsturm Himmelsglück, Schweinbachtal, Kloster Hirsau



Bei Buchung der Pauschale und  
öffentlicher Anreise gibt es  
10% Rabatt auf den Gesamtpreis




# SONNENTOR DOBEL



*Fern-  
wanderwege*





Folge dieser Markierung:



- : 290 km
- ↗ : 7.889 hm
- ↘ : 7.854 hm
- S** : Pforzheim
- Z** : Basel

## WESTWEG

### HIGHLIGHTS IN UNSERER REGION:

Volzemer Steine, Alter Wasserturm Dobel, Schweizerkopf, Hochmoorgebiet Kaltenbronn samt Hohllohturm



Folge dieser Markierung:



- : 230 km
- ↗ : 5.046 hm
- ↘ : 4.958 hm
- S** : Pforzheim
- Z** : Waldshut-Tiengen

## MITTELWEG

### HIGHLIGHTS IN UNSERER REGION:

Bäderstadt Bad Wildbad, Walter-Speer-Weg, Grünhütte, Hochmoorgebiet Kaltenbronn samt Hohllohturm



Folge dieser Markierung:



- : 252 km
- ↗ : 5.208 hm
- ↘ : 5.018 hm
- S** : Pforzheim
- Z** : Schaffhausen

## OSTWEG

### HIGHLIGHTS IN UNSERER REGION:

Monbachtal, Kloster Hirsau, Kleinstadtperle Calw, Burgruine Zavelstein, Burg Berneck, Altstadt und Flößerstadt Altensteig

Folge dieser Markierung:



- : 46,6 km
- ↗ : 1.916 hm
- ↘ : 2.016 hm
- S** : Bad Herrenalb
- Z** : Marzell

## ALBTAL.ABENTEUER.TRACK

### HIGHLIGHTS IN UNSERER REGION:

Crosswanderung mit teils abenteuerlichen Passagen, Schweizerkopf, Teufelsmühle, Waldschlucht Großes Loch, Falkensteinfelsen, Bernstein, Kloster Frauenalb



Alle Fernwanderwege  
findest du auch hier:







## SCHWARZWALDGUIDES / HECKENGÄU NATURFÜHRER


Sie führen zu den Schätzen des Naturparks und machen Einheimische und Gäste mit dem Zauber zwischen Wald, Wiese und Weide vertraut: die Schwarzwald-Guides und Heckengäu Naturführer. Schließe dich ihnen an und blicke hinter die Kulissen der Naturräume, lausche Anekdoten und spannenden Geschichten.

# Geführte Touren

Zeit zum Wandern ist immer! Das zeigt auch unser Angebot an geführten Touren mit Experten wie dem Schwarzwaldverein, Klimabotschaftern, Förstern und Geologen. Egal ob auf den Spuren vergangener Zeiten, kulinarischer Genuss oder Erlebnistouren für Familien – die Themen sind vielfältig!

**Alle Termine zu geführten Touren findest du auf unserer Website und in unserem Wandernewsletter, der einmal im Quartal erscheint.**

**Melde dich einfach an mit einer formlosen Mail an [info@mein-schwarzwald.de](mailto:info@mein-schwarzwald.de) und sei immer auf dem neuesten Stand.**





# Wanderbare Gastgeber

...wissen genau, was du vor oder nach der Wanderung brauchst und sicher kannst du dir hier auch den ein oder anderen Wandertipp einholen. Nach einem aktiven Tag warten stärkende, leckere Speisen und gemütliche Zimmer zur Erholung!



**HOTEL RESTAURANT VINTHKEK  
LAMM \*\*\*\*S**

Mönchstraße 31  
76332 Bad Herrenalb-Rotensol  
Telefon 07083 92440  
info@lamm-rotensol.de  
www.lamm-rotensol.de

**NASHIRA KURPARK HOTEL**

Kurpromenade 23/1  
76332 Bad Herrenalb  
Telefon 07083 9288834  
info@nashirakurparkhotel.de  
www.nashirakurparkhotel.de

**SCHWARZWALD PANORAMA \*\*\*\*S**

Rechteichweg 22  
76332 Bad Herrenalb  
Telefon 07083 9270  
info@schwarzwald-panorama.com  
www.schwarzwald-panorama.com

**HOTEL PENSION HEIDI**

Neuenbürger Straße 27  
75335 Dobel  
Telefon 07083 2925  
hotel-heidi@grambart.de  
www.hotel-heidi-dobel.de

**HOTEL BERGFRIEDEN \*\*\***

Bätznerstraße 78  
75323 Bad Wildbad  
Telefon 07081 17040  
empfang@hotelbergfrieden.de  
www.hotelbergfrieden.de

**HOTEL WEINGÄRTNER \*\*\*\*S**

Olgastraße 15-17  
75323 Bad Wildbad  
Telefon 07081 17060  
weingaertner-hotel@t-online.de  
www.hotel-weingaertner.com

**ENZTALHOTEL \*\*\*\***

Freudenstädter Straße 67  
75337 Enzklösterle  
Telefon 07085 180  
info@enztalhotel.de  
www.enztalhotel.de

**HOTEL RESTAURANT CAFÉ EHRRICH**

Schömberger Straße 26  
75328 Schömberg-Langenbrand  
Telefon 07084 92420  
hotel-ehrich@t-online.de  
www.hotel-ehrich.de

**LANDHOTEL UNTERE  
KAPFENHARDTER MÜHLE \*\*\*S**

Zu den Mühlen 5  
75399 Unterreichenbach  
Telefon 07235 93200  
info@untere-kapfenhardter-muehle.de  
www.untere-kapfenhardter-muehle.de

**HOTEL KOCH GARNI \*\*\***

Sonnenweg 3  
75378 Bad Liebenzell  
Telefon 07052 1306  
info@hotelkoch.com  
www.hotelkoch.com

**BERLINS KRONELAMM \*\*\*\*S**

Marktplatz 1-3  
75385 Bad Teinach-Zavelstein  
Telefon 07053 92940  
info@berlins-hotel.de  
www.berlins-hotel.de

**FERIENHAUS ERSFELD \*\*\*\***

Schulstraße 32  
75385 Bad Teinach-Zavelstein  
Telefon 0176 11122015  
ferien@ferienhaus-ersfeld.de  
www.ferienhaus-ersfeld.de

**HOTEL THERME BAD TEINACH \*\*\*\*\***

Otto-Neidhart-Allee 5  
75385 Bad Teinach-Zavelstein  
Telefon 07053 290  
info@hotel-therme-teinach.de  
www.hotel-therme-teinach.de

**GASTHOF PENSION WALDHORN**

Hinterer Talstraße 9  
75385 Bad Teinach-Zavelstein  
Telefon 07053 8821  
gabi.fitzek@web.de  
www.waldhorn-badteinach.de

**AKTIVHOTEL SCHWARZWALD-SPORTZENTRUM NEUBULACH**

Neubulach  
Bühlstraße 11  
75387 Neubulach  
Telefon 07053 967584  
info@schwarzwald-sportzentrum.de  
www.schwarzwaldsportzentrum.de

**LANDGASTHOF LÖWEN \*\*\*S**

Hauptstraße 21  
75387 Neubulach-Oberhaugstett  
Telefon 07053 96930  
info@schwarzwald-landgasthof-loewen.de  
www.schwarzwald-landgasthof-loewen.de

**MONIS HERBERGE**

Dr.-Klein-Straße 9  
75387 Neubulach-Liebelsberg  
Telefon 0162 4696532  
monithoma@gmx.de  
www.monis-herberge.de

HIER FINDEST DU ALLE  
UNSERE GASTGEBER

**HOTEL RESTAURANT  
CAFÉ RÖSSLE \*\*\*S**

Marktplatz 8  
72213 Altensteig-Berneck  
Telefon 07453 932000  
hotel@roessle-berneck.de  
www.roessle-berneck.de

**HOTEL RESTAURANT SONNENHOF**

Sportplatzweg 11  
75389 Neuweiler-Breitenberg  
Telefon 07055 928600  
info@sonnenhof-teinachtal.de  
www.sonnenhof-teinachtal.de

**LANDHOTEL TALBLICK \*\*\*\*\***

Breitenberger Straße 15  
75389 Neuweiler-Oberkollwangen  
Telefon 07055 92880  
info@landhotel-talblick.de  
www.landhotel-talblick.de

**LANDGASTHOF KRONE**

Talstraße 6  
72218 Wildberg  
Telefon 07054 932230  
info@krone-wildberg.de  
www.krone-wildberg.de

**IBIS STYLES NAGOLD-  
SCHWARZWALD**

Inselstraße 14  
72202 Nagold  
07452 8839580  
h8077-F01@accor.com  
all.accor.com/hotel/8077/index.de.shtml

# Wir brauchen Dich!

Unsere „Qualitätsregion Wanderbares Deutschland“ lebt vom ständigen Austausch zwischen Touristik, Schwarzwaldverein, Forst, Gastgeber, Gästen und Einheimischen. Die Wanderwege mitsamt ihrer Markierung sind das Herzstück der Region. Wenn du draußen unterwegs bist und dir etwas auffällt, wie beispielsweise eine fehlende Markierung, freuen wir uns über dein Feedback dazu! Vielen Dank!

## DEINE ANSPRECHPARTNER:



**VANESSA LOTZ-KIJAK**


Outdoormanagement

vanessa.lotz-kijak@mein-schwarzwald.de

**KAROLINE KOHL**

Web- und Contentmanagement

karoline.kohl@mein-schwarzwald.de



# Folge uns auch digital!

In unseren Outdoorportalen findest du neben den Wanderungen aus dem Booklet viele weitere Touren. Auch dort freuen wir uns über deine Bewertungen. Zusätzlich zu unseren Vorschlägen kannst du hier auch individuelle Touren auf dem Wanderwegenetz planen.



outdooractive



komoot

## TEILE MIT UNS DEINE LIEBLINGSMOTIVE AUS DEM NÖRDLICHEN SCHWARZWALD:

Verwende dazu auf **Instagram**  [@noerdlicherschwarzwald](https://www.instagram.com/noerdlicherschwarzwald) oder [#noerdlicherschwarzwald](https://www.facebook.com/noerdlicherschwarzwald) und folge uns auf **facebook**  „Nördlicher Schwarzwald“ – für Wandertipps und Inspiration.

# Bleibe informiert!

Alle drei Monate erscheint unser Wandernewsletter mit allen Highlights an geführten Touren, Wanderevents, Geschichten und Neuigkeiten aus der Wanderregion. Melde dich unkompliziert dazu an und erhalte regelmäßig Post aus dem Nördlichen Schwarzwald.

**Anmeldung: Formlose Mail an [info@mein-schwarzwald.de](mailto:info@mein-schwarzwald.de)**

HIER  
FINDEST  
DU UNS



## IMPRESSUM

Stand 12/2023

**Herausgeber:** Tourismus GmbH Nördlicher Schwarzwald  
[www.mein-schwarzwald.de](http://www.mein-schwarzwald.de) · [info@mein-schwarzwald.de](mailto:info@mein-schwarzwald.de) · Telefon: 07052 816977-0  
**Konzeption, Design, Realisation:** GRUPPE DREI GmbH · [www.gruppedrei.com](http://www.gruppedrei.com)  
Tourismus GmbH Nördlicher Schwarzwald



**Fotografie:** Alex Kijak für die Tourismus GmbH Nördlicher Schwarzwald und Städte und Gemeinden ausgenommen folgende Bilder · S. 60 Infozentrum Kaltenbronn · S.61 rechts Locher Fotodesign& Manufaktur für Freizeit und Tourismus Bad Liebenzell GmbH · S. 70 Gasthaus Eyachmühle S.84 Punktplanung-Werbeagentur für Hotel Rössle / Berneck · S. 86/87 Müller-Werbung für Landgasthof Löwen / Oberhaugstett | **Kartengrundlage:** digitale Kartografie Frank Ruppenthal GmbH  
**Druck:** Druckhaus Weber GmbH Althengstett

Dieses Produkt ist auf Papier aus verantwortungsvoll bewirtschafteten Wäldern und kontrollierter Herkunft gedruckt.

Aufgrund der besseren Lesbarkeit wird im Text das generische Maskulinum verwendet, wobei alle Geschlechter gleichermaßen gemeint sind.

Die Sparkasse Pforzheim Calw ist Förderer und offizieller Partner der Qualitätsregion Wanderbares Deutschland Nördlicher Schwarzwald.



# Flexibel sind nicht nur unsere Angebote, sondern auch unsere Arbeitszeiten.

## Hier sind Profis mit Herz goldrichtig.

Jetzt bewerben:  
[sparkasse-pforzheim-calw.de/  
profis-mit-herz](http://sparkasse-pforzheim-calw.de/profis-mit-herz)

Weil's um mehr als Geld geht.



Sparkasse  
Pforzheim Calw

# Schwarzwaldverein

wegweisend im Nördlichen Schwarzwald



Schwarzwaldverein

## WEGE UND WANDERN

Der Schwarzwaldverein ist auch im Nördlichen Schwarzwald wegweisend. Wir markieren mit unseren Rauten rund 1700 km Wanderwege in der Region. Für Mitglieder und Gäste bieten die Ortsvereine im Bereich Nördlicher Schwarzwald ein attraktives Programm.

**WEGE GUT?**  
**ALLES GUT!**

MEHR GUTES  
GIBT ES HIER



[www.schwarzwaldverein.de/wegweisend](http://www.schwarzwaldverein.de/wegweisend)